

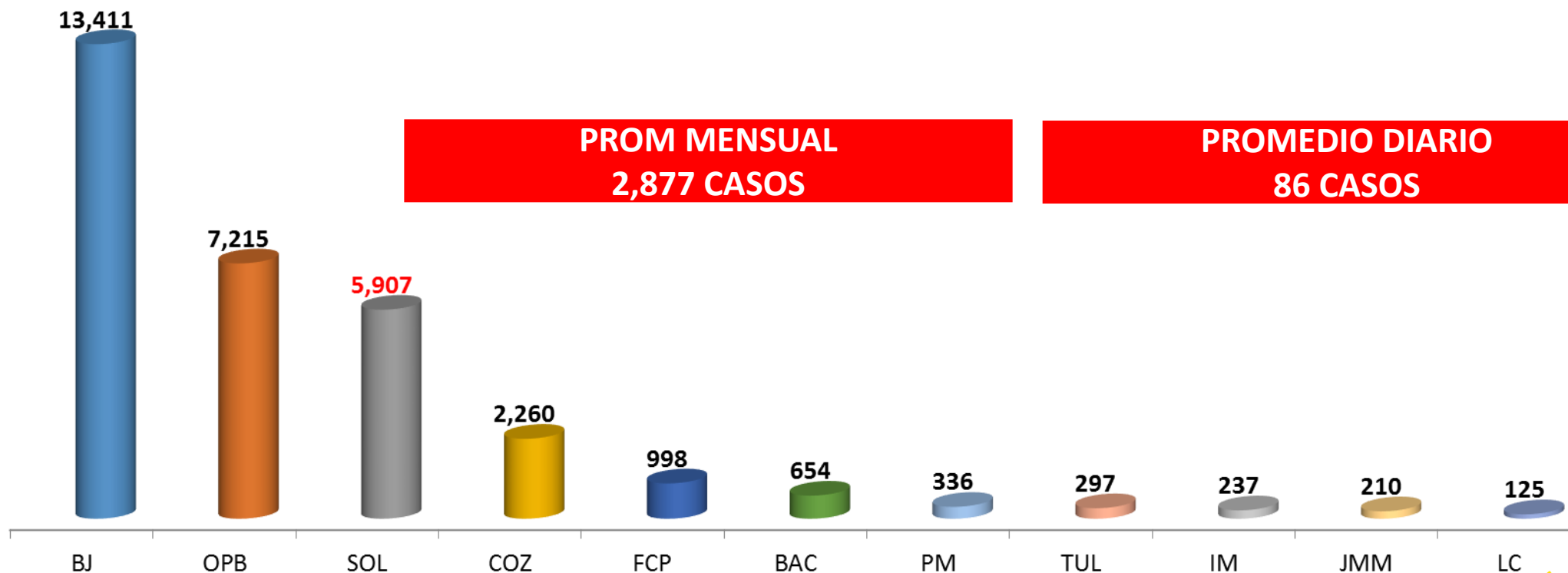


Reporte de Casos Registrados BAESVIM

(Banco Estatal de Datos de Violencia e Información sobre casos de Violencia contra las Mujeres)

18 ENERO DE 2018

COMPORTAMIENTO POR MUNICIPIO



COMPORTAMIENTO MENSUAL POR MUNICIPIO

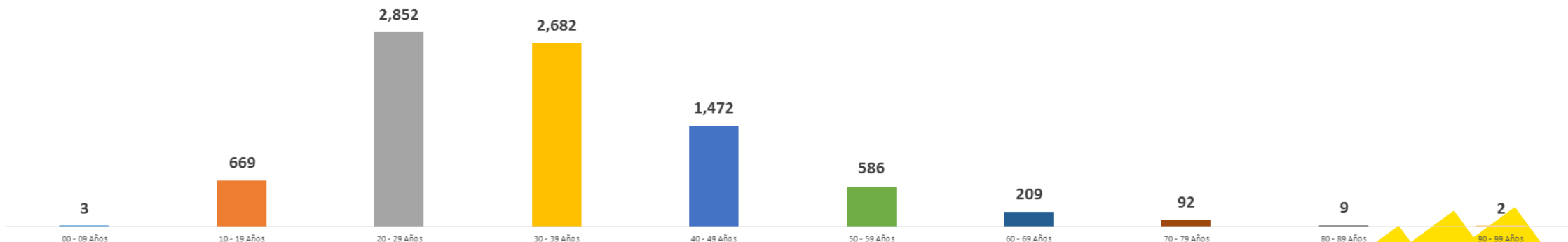
MUNICIPIO	ENE	FEB	MAR	ABR	MAY	JUN	JUL	AGO	SEP	OCT	NOV	DIC	TOTAL GENERAL
BENITO JUAREZ	1,371	1,474	1,810	1,954	1,489	1,162	1,296	904	715	499	569	168	13,411
OTHON P BLANCO	579	557	689	804	571	590	660	609	553	561	498	544	7,215
SOLIDARIDAD	635	486	551	659	652	562	656	572	549	181	404	-	5,907
COZUMEL	165	172	331	279	257	188	119	185	151	178	126	109	2,260
FELIPE CARRILLO PUERTO	80	76	110	107	89	94	87	92	71	76	56	60	998
BACALAR	52	55	68	77	48	55	51	57	57	31	51	52	654
PUERTO MORELOS	35	36	42	49	35	41	27	25	16	11	6	13	336
TULUM	29	21	26	34	41	30	32	24	20	16	23	1	297
ISLA MUJERES	26	22	35	37	22	20	30	16	12	8	9	-	237
JOSE MARIA MORELOS	14	14	15	25	28	12	18	21	17	15	17	14	210
LAZARO CARDENAS	18	8	14	14	16	10	17	8	11	4	3	2	125
TOTAL GENERAL	3,004	2,921	3,691	4,039	3,248	2,764	2,993	2,513	2,172	1,580	1,762	963	31,650

Existe un rezago en la captura de los municipios de la Zona Norte, lo cual corresponde por el número de casos registrados. Toda vez que el personal de captura no es suficiente en función al número de eventos.



COMPORTAMIENTO POR RANGO DE EDAD


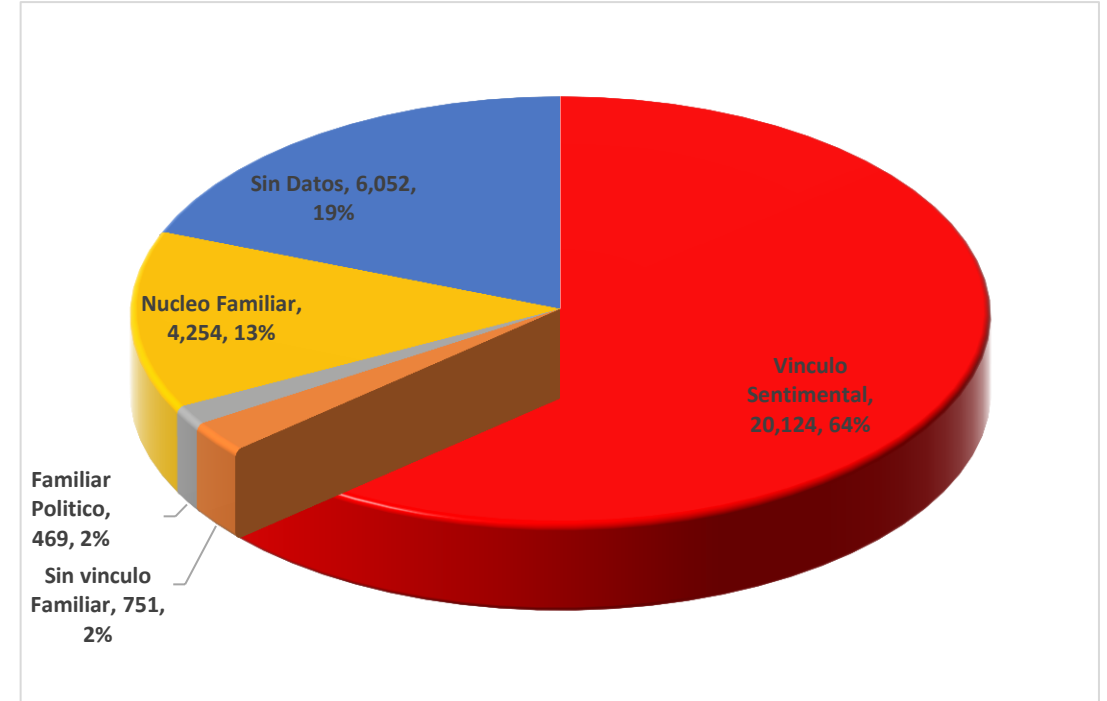
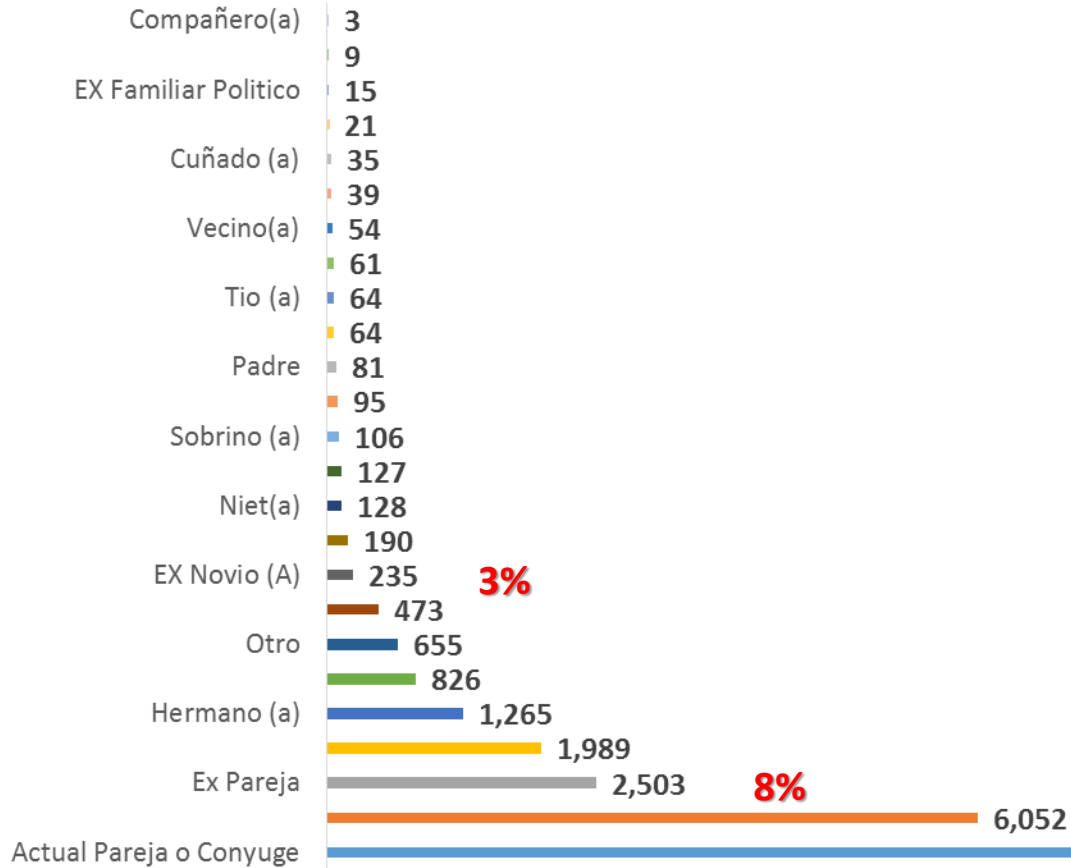
RANGO DE EDAD	BJ	OPB	SOL	COZ	BAC	FCP	PM	TUL	IM	JMM	LC	TOTAL GENERAL
0 a 9 Años	3	0	0	0	0	0	0	0	0	0	0	3
10 a 19 Años	155	203	162	81	14	31	8	5	7	2	1	669
20 a 29 Años	639	893	851	176	108	83	31	24	15	24	8	2,852
30 a 39 Años	596	919	764	117	73	101	33	25	14	33	7	2,682
40 a 49 Años	362	534	314	68	62	69	16	11	15	16	5	1,472
50 a 59 Años	114	247	98	45	17	36	4	3	5	12	5	586
60 a 69 Años	34	113	26	15	8	8	2	1	1	0	1	209
70 a 79 Años	8	57	12	8	0	5	0	0	1	1	0	92
80 a 89 Años	2	4	1	0	2	0	0	0	0	0	0	9
90 a 99 Años	0	2	0	0	0	0	0	0	0	0	0	2
Sin datos	11,498	4,243	3,679	1,750	370	665	242	228	179	122	98	23,074
TOTAL GENERAL	13,411	7,215	5,907	2,260	654	998	336	297	237	210	125	31,650



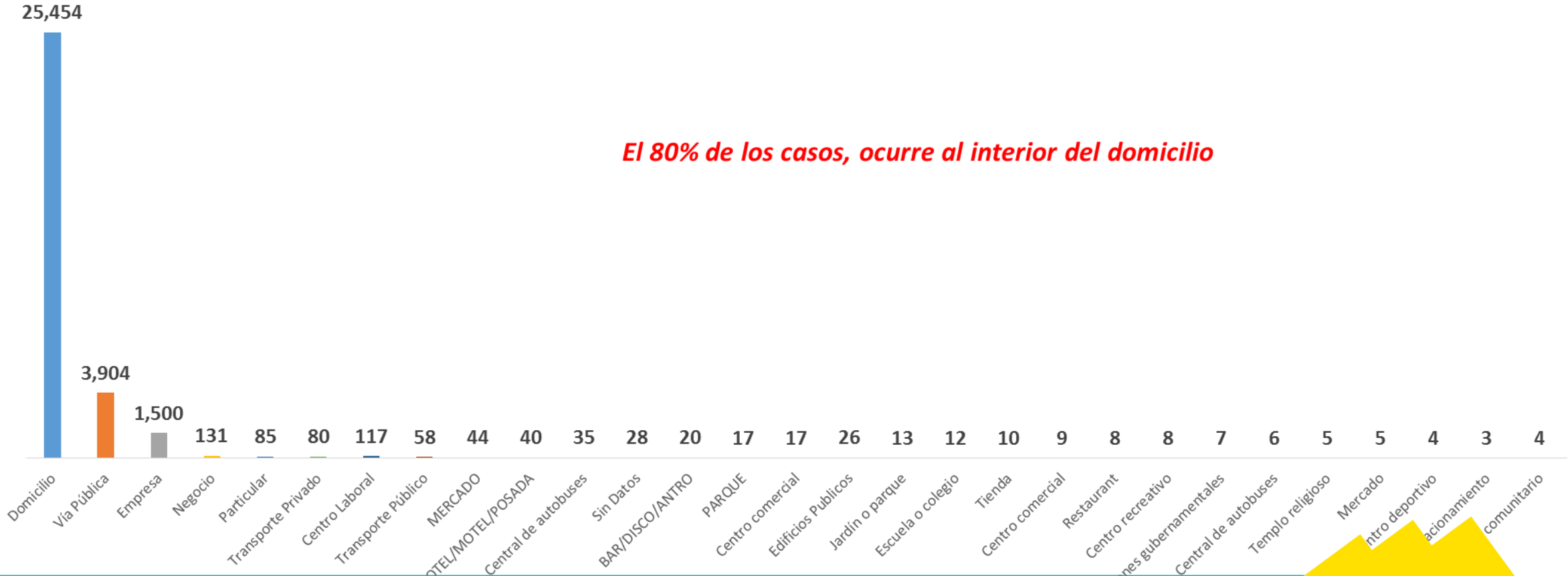
ÚNICAMENTE EN EL 27% DE LOS CASOS, SE CUENTA CON LA EDAD DE LA VICTIMA, POR LO QUE LA INFORMACIÓN CONTENIDA ES PROPORCIONAL AL NUMERO DE CASOS REGISTRADOS



RELACIÓN DE LA VÍCTIMA CON EL AGRESOR




LUGAR DE OCURRENCIA




COMPORTAMIENTO POR COLONIAS
MUNICIPIO DE OTHÓN P. BLANCO

CARIBE	286	PRIMERA LEGISLATURA	40	JARDINES DE PAYO OBISPO	10	FRACC MILENIO	5
SOLIDARIDAD	253	8 DE OCTUBRE	40	INFONAVIT AARON MERINO FERNANDEZ	10	INFONAVIT RAMIREZ Y RAMIREZ	5
ADOLFO LÓPEZ MATEOS 2	211	GUADALUPE VICTORIA	37	ITALIA	10	SANTA ISABEL	4
FRACC LAS AMERICAS	195	CALQUIN	37	KILOMETRO 5	9	LA HERRADURA	4
ADOLFO LÓPEZ MATEOS 1	147	POLIGONO 2	36	SAHOP	9	ASERRADERO	4
PROTERRITORIO AMPLIACION 1	146	RANCHO LOS MONOS	36	FRACC PAYO OBISPO	9	FRACC FOVISSSTE 4 ETAPA	4
CENTRO	143	INFONAVIT SANTA MARIA	34	FELIX GONZALEZ CANTO	9	RAFAEL E MELGAR	3
PAYO OBISPO	135	MARTINEZ ROSS	33	FRACC LA ISLA	8	FRACC RESIDENCIAL CARIBE	3
FORJADORES	134	FRACC ARBOLEDAS 1	31	FRACC LOS ALMENDROS	8	MARSELLA	3
COMITE PROTERRITORIO	120	ANDRES QUINTANA ROO	31	CONSTITUYENTES	7	INFONAVIT FRANCISCO J MUJICA	3
DEL BOSQUE	112	20 DE NOVIEMBRE	30	ZONA DE GRANJAS	7	ADOLFO LOPEZ MATEOS	3
BICENTENARIO	93	SIN DATOS	30	FRACC CAMPESTRE	7	FRACC SIAN KA'AN	3
JARDINES	87	INFONAVIT FIDEL VELAZQUEZ	25	TAXISTAS	7	INFONAVIT VILLAS DE CHETUMAL	3
PROTERRITORIO	72	LAGUNITAS	25	LEY FEDERAL DE AGUA	7	FRACC LOS ARCOS	3
TAMALCAB	71	BENITO JUAREZ	23	JAVIER ARCIGA	7	NAVAL	2
PACTO OBRERO	65	FRACC PLUTARCO ELIAS CALLES	22	FRACC BUGAMBILIAS	7	CENTRO	2
BARRIO BRAVO	64	FRACC LA ESPERANZA	21	PLUTARCO ELIAS CALLES	7	FRACC CASCADAS 2	2
NUEVO PROGRESO	60	JESUS MARTINEZ ROSS	20	MAGISTERIAL	6	BARRIO BRAVO	2
GUSTAVO GUTIERREZ	58	LEONA VICARIO	20	FRACC FOVISSSTE 6 ETAPA	6	SOLIDARIDAD	2
NUEVA GENERACION	57	FRACC RESIDENCIAL CHETUMAL	20	FRACC MEDITERRANEO	6	INDUSTRIAL	2
FRACC CENTENARIO	57	INFONAVIT EMANCIPACION	19	FRAMBOYANES	6	INFONAVIT HERMANOS FLORES MAGON	2
ANTORCHISTAS	56	VENUSTIANO CARRANZA CASITAS	17	ISABEL TENORIO	6	FORJADORES	2
FRACC REFORMA	55	VERACRUZ CALDERITAS	17	ADOLFO LOPEZ MATEOS 2	6	20 DE NOVIEMBRE	2
16 DE SEPTIEMBRE	54	FRACC TUMBEN CUXTAL	17	FRACC DEL MAR	6	FRACC FOVISSSTE 5 ETAPA	2
5 DE ABRIL	53	FRACC SIAN KA'AN 1	16	FRACC HACIENDA CHETUMAL	5	LEONA VICARIO	2
MIRAFLORES	52	FRACC SIAN KA'AN 2	15	INSURGENTES	5	ANDRES QUINTANA ROO	2
LAZARO CARDENAS	45	FRACC ARBOLEDAS 2	15	INFONAVIT SUTAGE	5	LAGUNITAS	1
FRACC EL ENCANTO	41	CENTRO CALDERITAS	13	1A BASE ESCUADRON AERONAVAL 0	5	MARTINEZ ROSS	1
SAN CRISTOBAL	41	11AVA ZONA MILITAR BATTALLON DE INFANTERIA DE MARINA	13	FRACC FOVISSSTE 2 ETAPA	5	JARDINES	1
TERRITORIO FEDERAL	40	VILLAS OXTANKAH	12	INFONAVIT ALVARO OBREGON	5	FRACC FOVISSSTE 1 ETAPA	1



COMPORTAMIENTO POR REGIONES
MUNICIPIO DE BENITO JUAREZ

SM 259	548	MILAGRO	62	SM 73	34	SM 98	16	SM 525	8	SM 41	5	SM 513	3	SM 501	2	SM 337	1
SM 251	262	SM 216	62	SM 215	34	SM 104	15	SM 307	8	SM 507	5	SM 313	3	SM 31	2	SM 42	1
SM 247	237	SM 90	62	SM 74	31	SM 325	15	ESPERANZA	8	BETEL	5	SM 333	3	SM 16	2	SM 550	1
SM 248	235	SM 250	59	SM 202	31	SM 61	14	JORDAN	8	SM 29	5	SM 321	3	SM 19	2	SM 296	1
SM 107	216	SM 220	58	SM 203	30	SM 26	14	SM 316	7	CARR. FEDERAL	4	SM 515	3	SM 27	2	SM 37	1
SM 260	210	SM 245	56	SM 229	29	PEDREGAL	13	SM 242	7	REY JESUS	4	SM 7	3	TEKAX	2	SM 53	1
SM 105	123	SM 233	56	SM 69	28	SM 531	13	PORVENIR	7	SM 312	4	POBLADOS	3	SM 106	2	SM 335	1
SM 308	114	SM 510	55	SM 66	28	SM 62	12	SM 317	7	MORENA	4	SM 3	3	SM 36	2	SM 323	1
SM 75	111	SM 228	54	SM 254	27	SM 209	12	SM 326	7	SM 25	4	SM 527	3	SM 129	2	AMISTAD	1
SM 227	110	SM 76	53	SM 204	27	SM 218	12	SM 505	7	SM 44	4	LIBERTAD	3	DUNAMI	2	SM 8	1
SM 103	108	SM 232	52	SM 517	26	SM 519	11	SM 2	7	SM 84	4	SM 529	3	SM 524	2	SM4	1
SM 95	96	SM 91	51	SM 256	26	SM 514	11	SM 324	6	SM 503	4	TRES HERMANOS	3	SM 509	2	REG 320	1
SM 94	95	SM 230	50	SM 238	25	SM 210	11	SM 43	6	SM 57	4	SM 58	3	ABC	2	SM 144	1
SM 102	94	AVANTE	47	SM 239	25	SM 212	11	SM 86	6	GARCIA	4	SM 4	3	SM 11	2	LASALLE MZA 5	1
SM 219	91	SM 222	46	SM 225	24	SM 504	11	SHERIF	6	SM 21	4	SM 213	3	SAC BEH	1	SAN ALFREDO	1
SM 101	88	SM 64	45	SM 520	24	SM 241	11	CARRERETA FEDERAL	6	GENERACION 2000	4	SM 9	2	SM 13	1	SM 532	1
SM 201	88	SM 68	45	SM 217	24	SM 65	11	SM 244	6	SM 28	4	TREBOL	2	LAURELES	1	UNI TECNOLOGICA	1
SM 96	81	SM 240	45	SM 71	22	SM 89	10	SM 40	6	SM 205	4	SM 311	2	SM 35	1	SM 301	1
SM 234	79	SM 211	44	SM 63	22	PALMAS	10	SM 506	6	SM 2A	4	SM 512	2	SM 109	1	HUAYAS	1
SM 100	77	SM 93	43	20 DE NOVIEMBRE	22	SM 51	10	SM 6	5	SM 523	4	SM 56	2	BOSQUE REAL	1	PARAISO	1
SM 235	75	SM 231	41	SM 521	22	SM 24	10	SM 15	5	SM 310	4	SAN VICENTE	2	SM 336	1	SM 108	1
TRES REYES	74	SM 223	41	SANTA CECILIA	21	SM 59	10	SM 17	5	SM 207	4	SM 309	2	SM 526	1	SM 306	1
SM 237	70	SM 99	40	SM 97	20	SM 243	9	PENCAS	5	MEXICO	4	ESFUERZO	2	GAS AUTO LOPEZ PORTILLO	1		
SM 200	69	SM 255	38	SM 70	19	SM 206	9	SM 110	5	SM 55	4	MARACUYA	2	SM 5	1		
VALLE VERDE	68	SM 208	38	SM 516	18	SM 60	9	SM 22	5	SM 530	4	SM 500	2	SM 46	1		
SM 77	67	SM 249	38	SM 50	18	NUEVA ESPERANZA	9	NUEVO MILENIO	5	SM 300	3	SM 47	2	SM 1	1		
SM 236	66	SM 252	37	SM 246	17	SM 85	9	SM 38	5	SM 214	3	ISLA MUJERES	2	CHIAPANECA	1		
SM 253	64	SM 72	37	SM 67	17	SM 45	8	SM 20	5	SM 320	3	SM 49	2	NUEVO AMANECER	1		
		ZONA															
SM 221	64	HOTELERA	37	SM 226	17	SM 23	8	SM 32	5	SM 18	3	SANTA LUCIA	2	TUCANES	1		
SM 92	63	SM 224	34	SM 48	16	SM 518	8	SM 30	5	CUNA MAYA	3	SM 528	2	NUEVO MEXICO	1		



COMPORTAMIENTO POR REGIONES
MUNICIPIO DE SOLIDARIDAD

LUIS DONALDO COLOSIO	840	VILLAS RIVIERA	33	INVASION (BALI-TORRES ALTA TENSION)	5	COMPLEJO SELVAMAR RESIDENCIAL	1
VILLAS DEL SOL II	337	FORJADORES	25	CENOTE	5	SELVA MAYA	1
EJIDAL NORTE	207	AVIACION	25	PLAYA DEL SOL	4	BARCELO	1
VILLA DEL SOL	195	EL PEDREGAL	23	GALAXIA DEL CARMEN I	4	LOL TUN	1
VILLAS DEL SOL	193	SOLIDARIDAD CENTRO	23	PLAZA LAS AMERICAS	4	INFONAVIT GAVIOTAS	1
LA GUADALUPANA	150	REAL IBIZA	21	EL TIGRILLO	4	XPU HA	1
MISION DE LAS FLORES	142	XAMAN HA	17	EJIDAL	4	ALEGRANZA	1
PUERTO MAYA I	139	CRISTO REY	16	TU CASA	4	INFONAVIT COLOSIO	1
EJIDAL CENTRO	120	MUNDO HABITATT	15	PUNTA ESTRELLA	3	VILLAS SOL VILLAGE	1
IN HOUSE	112	PLAYACAR FASE II	14	LA GLORIA	3	FRACC AMTUN	1
EJIDAL SUR	106	TUMBEN CHILAM	14	FRACC LOL TUN	3	MAYAKOBA	1
BELLAVISTA	106	PUERTO MAYA II	14	CRUZ DE SERVICIOS	3	COLONIA NO EXISTENTE	1
LAS PALMAS I	101	VILLAS DEL CARMEN PLUS	12	PLAYA CAR	2	INFONAVIT LUIS DONALDO COLOSIO	1
NICTE HA	84	CATALUÑA I	12	COMPLEJO	2	BALAM TUN	1
PESCADORES	83	GALAXIA DEL CARMEN	11	ZONA UNIVERSIDADES	2	FUNDADORES	1
MISION VILLAMAR I	83	CATALUÑA II	10	REAL BILBAO	2	POBLADO DE APOYO	1
AMPLIACION BELLAVISTA	82	SANTA FE	10	GRAND CORAL	2	JOYA REAL	1
GONZALO GUERRERO	81	LOS OLIVOS	9	XCALACOCO	2		
CENTRO	75	EL BALI	8	FARALLON	2		
28 DE JULIO	68	PLAYA AZUL	8	NUEVO NOCBE	2		
ZAZIL HA	60	LA TOSCANA	7	XCARET	2		
LAS PALMAS II	57	PLAYACAR FASE I	7	PARAISO DEL CARMEN	1		
PUERTO AVENTURAS	56	SELVANOVA	7	LOS ALMENDROS	1		
EL PETEN	49	REAL IBIZA II	6	LAS BRISAS	1		
MISION DEL CARMEN	49	ZONA INDUSTRIAL	6	RES MARBELLA	1		
MISION VILLAMAR II	46	CIUDAD AVENTURAS	6	LOS ARRECIFES	1		
GALAXIA DEL CARMEN II	36	EL FUNDADOR	6	SACBE	1		
BOSQUE REAL	35	PUNTA ESMERALDA	6	PLAYA MAGNA RESIDENCIAL	1		
VILLAS DEL SOL PLUS	34	SOLIDARIDAD	6	CENTRO MAYA	1		
VILLAS DEL CARMEN	34	VILLA MAYA RIVIERA	5	PALMEIRAS	1		



COMPORTAMIENTO POR REGIONES
MUNICIPIO DE COZUMEL

EMILIANO ZAPATA	287	FLORES MAGON 2	10
10 DE ABRIL	153	FLORES MAGON 3	10
SAN MIGUEL 1	120	FRACC NUEVA GENERACION	10
SAN GERVACIO	112	MAGISTERIAL	8
SAN MIGUEL 2	100	COZUMEL TURISTICO	7
CENTRO	94	TAXISTAS	6
ADOLFO LOPEZ MATEOS	83	FRACC FLAMINGOS	4
CTM	70	FRACC MIRAFLORES	4
REPOBLADORES	68	FRACC COZUMEL TURISTICO 1	4
FLORES MAGON 1	40	COSTERA SUR	3
CHEN TUK	38	URBA	3
MARAVILLA	35	FRACC FOVISSSTE	3
INDEPENDENCIA	34	CUZAMIL	3
TRAMOS CARRETEROS	34	ALTAMIRANO	2
FLAMINGOS	32	FOVISSSTE	2
FELIX GONZALEZ CANTO	25	SAN MIGUEL 3	2
FRACC ALTAMAR	25	ZONA INDUSTRIAL	2
MIRAFLORES	22	EL CEDRAL	2
INVIQROO CUZAMIL	19	AMPLIACION CTM	2
NUEVA GENERACION	18	HUERTOS FAMILIARES	2
JUAN BAUTISTA DE LA VEGA	17	GOLONDRINAS	2
LAS FINCAS	14	ANDRES QUINTANA ROO	1
ANDRES QUINTANA ROO	14	MIRAFLORES	1
FRACC FELIX GONZALEZ CANTO	14	FRACC IX CHEL	2
COLONOS CUZAMIL	14	FRACC BUGAMBILIAS	1
EMILIANO ZAPATA	11		



COMPORTAMIENTO POR COLONIAS
ZONA NORTE

MUNICIPIO DE PUERTO MORELOS		MUNICIPIO DE ISLA MUJERES		MUNICIPIO DE LÁZARO CÁRDENAS		MUNICIPIO DE TULUM	
LEONA VICARIO	44	RANCHO VIEJO	11	KANTUNILKIN	25	CENTRO	134
SM 17	21	CENTRO	10	POBLADOS	17	MAYA PAX	28
SM 18	16	FRACC LA GLORIA	7	LAZARO CARDENAS	16	EL EJIDO	15
ZETINA GAZCA	13	CARIDAD DEL COBRE	6	LEONA VICARIO	5	TUMBEN KA	13
23 DE ENERO	13	SALINA CHICA	6	MIGUEL BORGE MARTIN	2	VILLAS DE TULUM	6
CENTRO	12	JERUSALEN	6	EL CEDRAL	1	LAS PALMAS	6
INVACION REG 17	10	ROSALES	5	EL IDEAL	1	HURACANES	4
VILLAS MORELOS I	7	EL CAÑOTAL	5	20 DE NOVIEMBRE	1	FRANCISCO UH MAY	2
PESCADORES	7	AMPLIACION LA GLORIA	4	ESPERANZA	1	CHEMUYIL	2
VILLAS LA PLAYA	6	TRIUNFO	4			POBLADOS	2
SM 19	5	NAZARENO	4			MACARIO GOMEZ	1
VILLAS MORELOS II	5	MONTE DE OLIVO	3			AKUMAL	1
SM 1	5	GUADALUPANA	3			VILLAS HURACANES	1
POBLADOS	2	ZONA URBANA EJIDO ISLA MUJERES	3			TULUM	1
SM 27	1	RANCHERITA	3			HONDZONOT	1
		METEOROLOGICO	3			BOCA PAILA	1
		MIRAFLORES	3				
		OTROS	18				

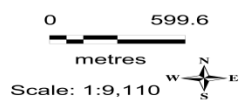
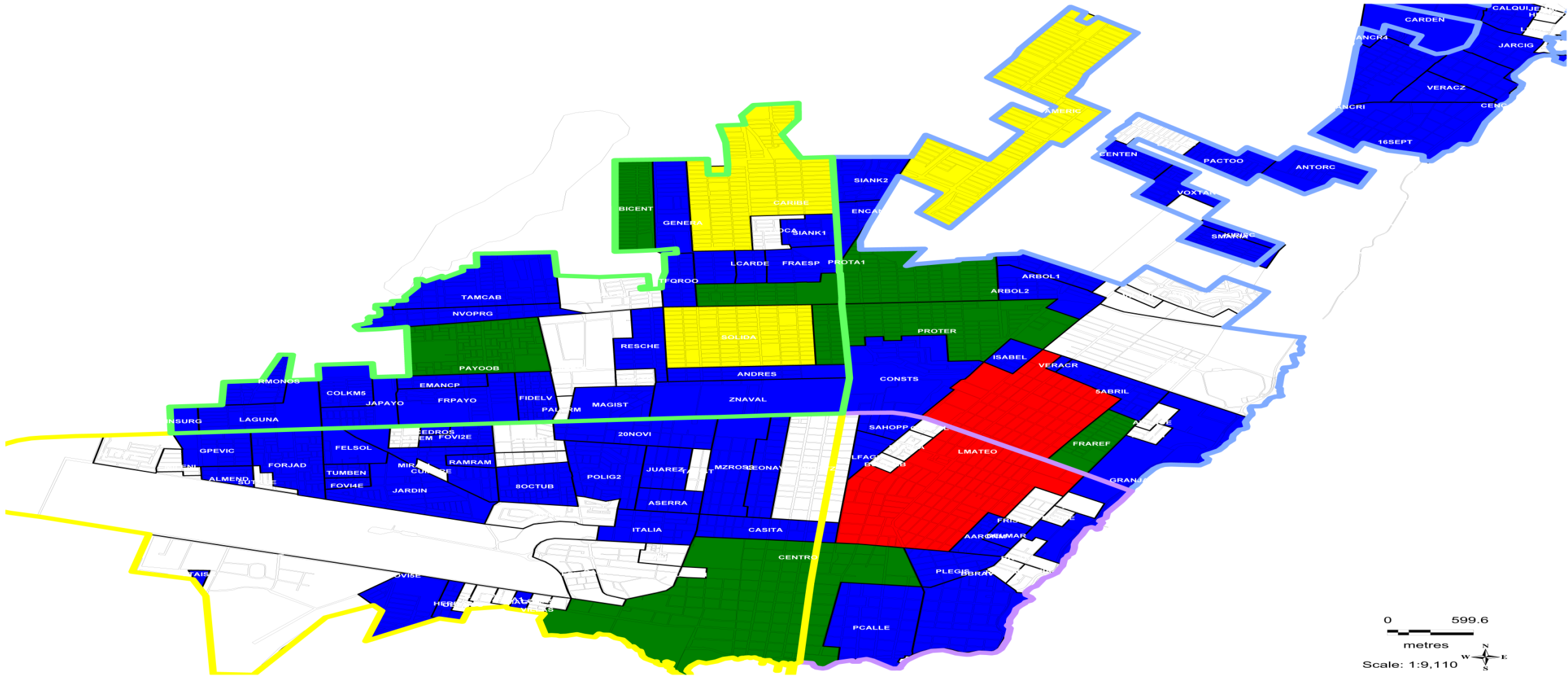
COMPORTAMIENTO POR COLONIAS
ZONA SUR

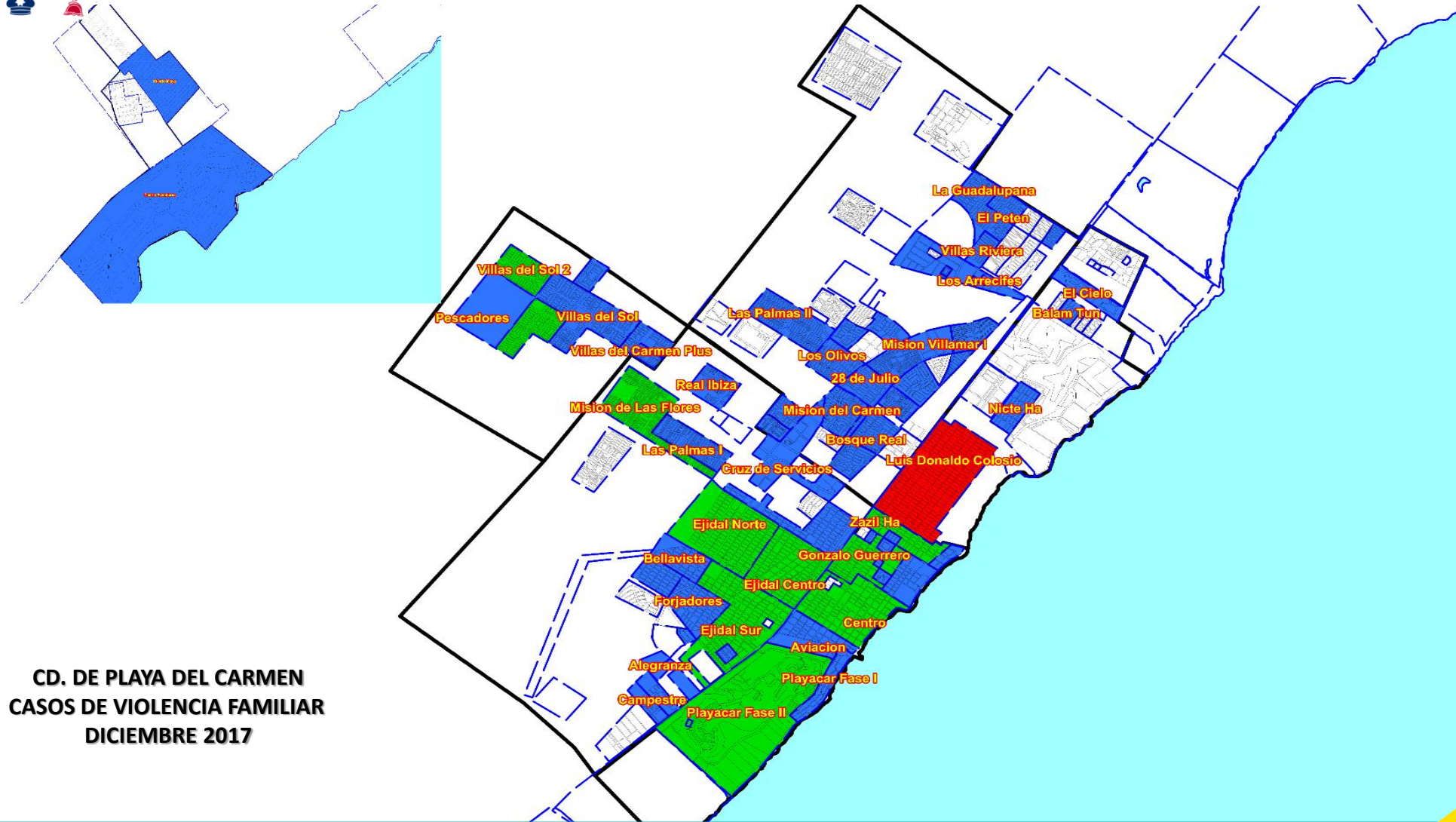
MUNICIPIO DE BACALAR		MUNICIPIO DE FELIPE CARRILLO PUERTO		MUNICIPIO DE JOSÉ MARÍA MORELOS	
POBLADOS	93	POBLADOS	105	JOSE MARIA MORELOS	37
BENITO JUAREZ	54	EMILIANO ZAPATA	97	POBLADOS	20
LUIS DONALDO COLOSIO	51	FRANCISCO MAY	52	ROJO GOMEZ	17
SERAPIO FLOTA MAS	39	MARTINEZ ROSS	50	SAN ANTONIO	17
GONZALO GUERRERO	36	JUAN BAUTISTA	45	MIRAMORES	15
5 DE MAYO	28	CONSTITUYENTES	42	DOLORES	8
DIEGO ROJAS	24	LEONA VICARIO	39	VICENTE GUERRERO	7
CENTRO	21	CENTRO	33	SAN JUAN	5
MARIO VILLANUEVA MADRID	18	JAVIER ROJO GOMEZ	32	MAYAB	4
SOR JUANA INES DE LA CRUZ	12	FELIPE CARRILLO PUERTO	30	MADRAZO	4
MAGISTERIAL	11	PLAN DE AYALA	28	GUADALUPE	4
CARLOS SALINAS DE GORTARI	10	LAZARO CARDENAS	23	CENTRO	2
COSTERA BAC NORTE	4	PLAN DE AYUTLA	22	VICENTE GUERRERO	1
FLOTA MASS	3	RAFAEL E MELGAR	10	MAYAB	1
NUEVO PROGRESO	3	CECILIO CHI	7		
NUEVA CREACION	1	FRACC VIVAD	7		
COSTERA DE BACALAR	1	CECILIO CHI	7		
		UNIDAD HABITACIONAL FOVISSSTE	1		

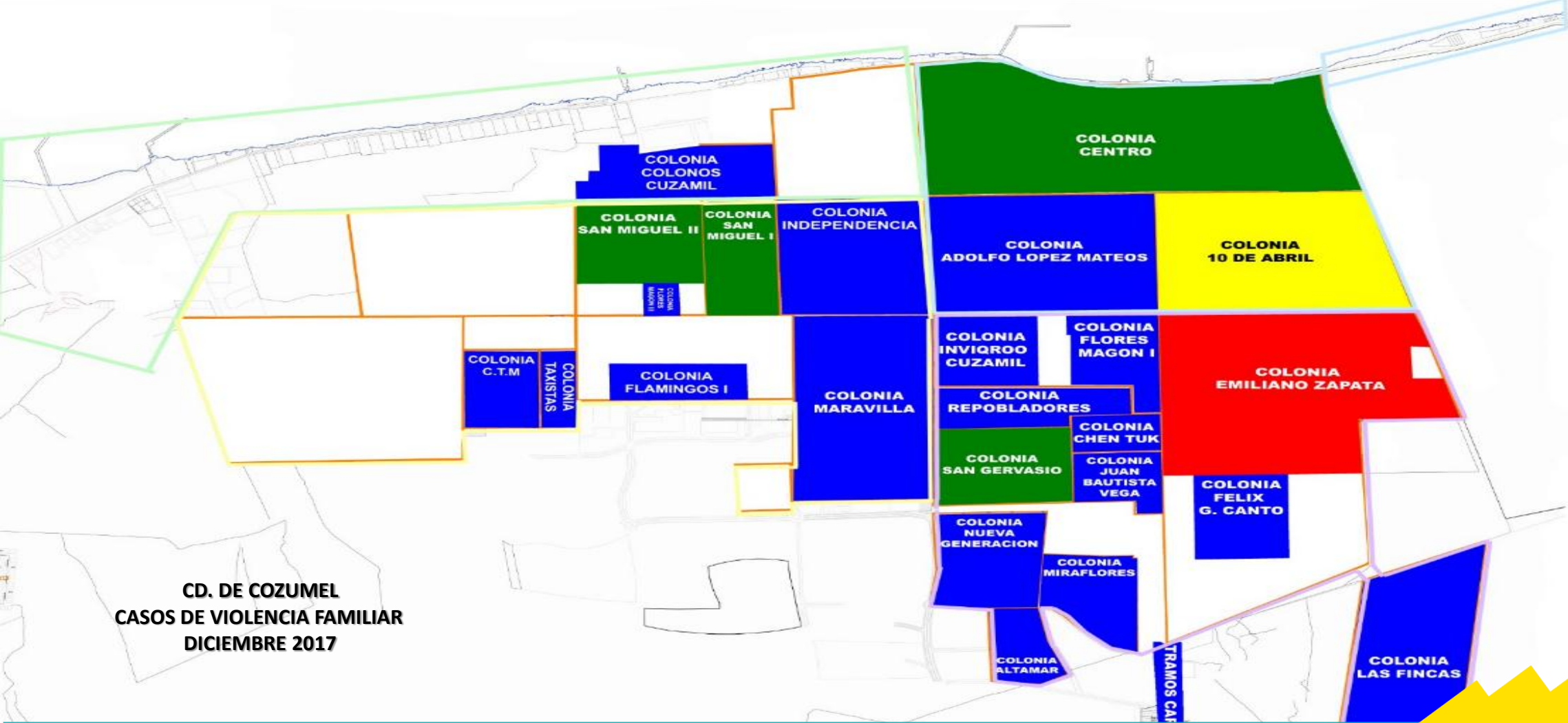


MAPAS DE COMPORTAMIENTO

AÑO 2017





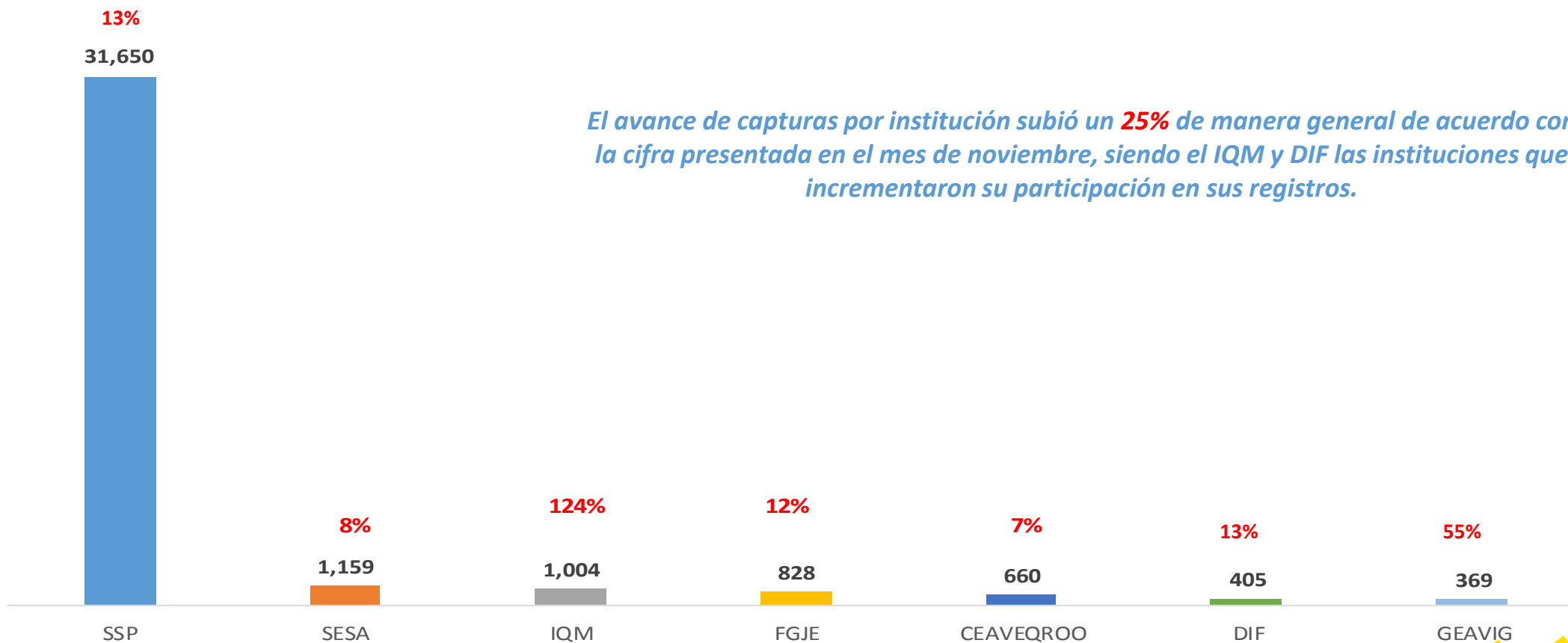




CASOS REGISTRADOS POR LAS INSTITUCIONES

ENERO-DICIEMBRE 2017

CAPTURAS POR INSTITUCIÓN



REGISTROS CAPTURADOS POR INSTITUCIÓN

MES REFERENCIA	SESA	IQM	FGE	CEAVE	DIF	GEAVIG	Total general
enero	123	38	17	26	24	1	229
febrero	137	31	21	26	13	2	230
marzo	196	4	19	43	26	4	292
abril	110	12	23	56	22	31	254
mayo	141	31	41	68	29	24	334
junio	96	162	60	90	52	23	483
julio	97	186	118	50	29	31	511
agosto	114	156	104	55	36	59	524
septiembre	45	79	99	61	42	96	422
octubre	21	81	74	60	38	50	324
noviembre	33	41	84	79	37	15	289
Diciembre	28	22	51	29	33	7	170
Error de Fechas	9	161	96	11	10	1	288
Total general	1150	1004	807	654	391	344	4,350



CASOS CAPTURADOS POR MES

MUNICIPIO	ENE	FEB.	MAR.	ABR.	MAY.	JUN.	JUL.	AGO.	SEP.	OCT.	NOV.	DIC.	ERROR	TOTAL GENERAL
BENITO JUAREZ	113	137	159	97	106	192	237	228	214	120	133	78	65	1,879
OTHON P BLANCO	73	47	50	55	118	113	116	118	73	107	85	42	51	1,048
SOLIDARIDAD	17	14	22	36	22	66	39	44	66	37	29	36	134	562
FELIPE CARRILLO PUERTO	4	8	25	20	49	60	43	82	54	46	28	5	9	433
COZUMEL	11	12	23	23	18	36	43	35	2	1			2	206
TULUM	6	4	5	8	6	5	8	4	3	7	7	5	11	79
BACALAR		2	2	7	2	3	2	4	7	1	3	1	1	35
JOSE MARIA MORELOS		1	5	2	6	2	6	3	1	4	2	1	1	34
ISLA MUJERES		3	1	4	2	2	5	2	1			2	4	26
PUERTO MORELOS	2	1			1	3	10	2					3	22
LAZARO CARDENAS	1	1		1	3		1	1			1			9
ERROR	2			1	1	1	1	1	1	1	1		7	17
Total general	229	230	292	254	334	483	511	524	422	324	289	170	288	4,350



TIPO DE VIOLENCIA

MODALIDAD	BJ	OPB	SOL	FCP	COZ	TUL	IM	BAC	JMM	PM	LC	SD	Total general
Violencia de Pareja	1209	658	354	238	152	66	21	17	30	10	6	8	2,769
Violencia Familiar	196	93	24	54	34	3	7	5	3	2	2	3	426
Violencia contra la Mujer	246	52	52	13	12	6	2	5	1	3	1	0	393
Violencia en el noviazgo	23	6	2	6	2	0	0	0	0	1	0	0	40
No especifica	231	251	141	137	6	4	5	8	0	6	0	8	797
Total General	1905	1060	573	448	206	79	35	35	34	22	9	19	4,425



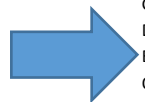
RANGO DE EDAD DE LAS VÍCTIMAS

RANGO DE EDAD	BJ	OPB	SOL	FCP	COZ	TUL	BAC	JMM	IM	PM	SD	LC	Total general
0 a 9 Años	9	6	1	4							1		21
10 a 19 Años	267	124	26	44	29	4	12	3	7	5	1	3	525
20 a 29 Años	572	326	170	119	61	35	12	9	7	4	2	2	1319
30 a 39 Años	564	278	158	124	60	29	8	13	8	7	4	2	1255
40 a 49 Años	253	145	49	79	33	7	1	4	4	2	2	2	581
50 a 59 Años	109	49	22	28	13	1	1	4		2	2		231
60 a 69 Años	31	14	5	4	5		1			1			61
70 a 79 Años	5	4	1		1								11
80 a 89 Años	1	1											2
90 a 99 Años		1											1
Sin datos	68	100	130	31	4	3		1		1	5		343
Total general	1879	1048	562	433	206	79	35	34	26	22	17	9	4350



LUGAR DE ORIGEN

LUGAR DE NACIMIENTO	BJ	OPB	SOL	FCP	COZ	TUL	BAC	JMM	IM	PM	SD	LC	Total general	Porcentaje
QUINTANA ROO	992	890	274	417	147	41	31	32	18	12	13	9	2876	66%
YUCATAN	244	33	40	6	31	16			2	1			373	9%
TABASCO	157	19	57	2	8	5	1		2	5			256	6%
CHIAPAS	113	15	75	2	1	2	1		3	1	1		214	5%
VERACRUZ	111	25	31	1	2	5				1	1		177	4%
CAMPECHE	46	26	10	2	2	1		1	1				89	2%
MEXICO	50	6	21		4	1							82	2%
GUERRERO	39	2	4		1								46	1%
DISTRITO FEDERAL	29	5	7		2	1		1					45	1%
EXTRANJERO	15	6	9		4	2	1						37	1%
OAXACA	22	5	4	1		1							33	1%
PUEBLA	10	1	3		1								15	0%
SIN INFORMACION	3	4	2	2	1	1				1	1		15	0%
MICHOACAN	6	2	3										11	0%
JALISCO	7		2			1							10	0%
SAN LUIS POTOSI	4	2	3										9	0%
TLAXCALA	5		1			1							7	0%
MORELOS	4		2										6	0%
SINALOA	3		3										6	0%
TAMAULIPAS	3		2		1								6	0%
GUANAJUATO	1	2	1		1								5	0%
COAHUILA	1		1			1				1			4	0%
DURANGO	2	2											4	0%
HIDALGO	3		1										4	0%
BAJA CALIFORNIA		2	1										3	0%
NAYARIT	2						1						3	0%
ZACATECAS	1		2										3	0%
AGUASCALIENTES	1	1											2	0%
BAJA CALIFORNIA SUR	2												2	0%
QUERETARO			2										2	0%
COLIMA			1										1	0%
CHIHUAHUA	1												1	0%
NUEVO LEON											1		1	0%
SONORA	1												1	0%
NATURALIZADO	1												1	0%
Total general	1879	1048	562	433	206	79	35	34	26	22	17	9	4350	100%



ACTIVIDAD QUE REALIZA

ACTIVIDAD QUE REALIZA	BJ	OPB	SOL	FCP	COZ	TUL	BAC	JMM	IM	PM	SD	LC	Total general	Porcentaje
Se desconoce	651	319	197	190	41	62	6	1	8	9	8	1	1,491	34%
Trabaja en el hogar	585	323	172	147	74	5	14	26	9	8	4	8	1,375	32%
Trabaja fuera del hogar	475	274	179	62	73	8	7	6	4	3	3		1,094	25%
Estudia	126	78	5	20	9	1	8	1	2		1		251	6%
Otro	40	48	8	14	6	3			3	1			123	3%
Jubilado	2	4	1		1						1		9	0%
Pensionada		2			2					1			5	0%
Total general	1,879	1,048	562	433	206	79	35	34	26	22	17	9	4,350	100%



GRADO DE ESTUDIOS

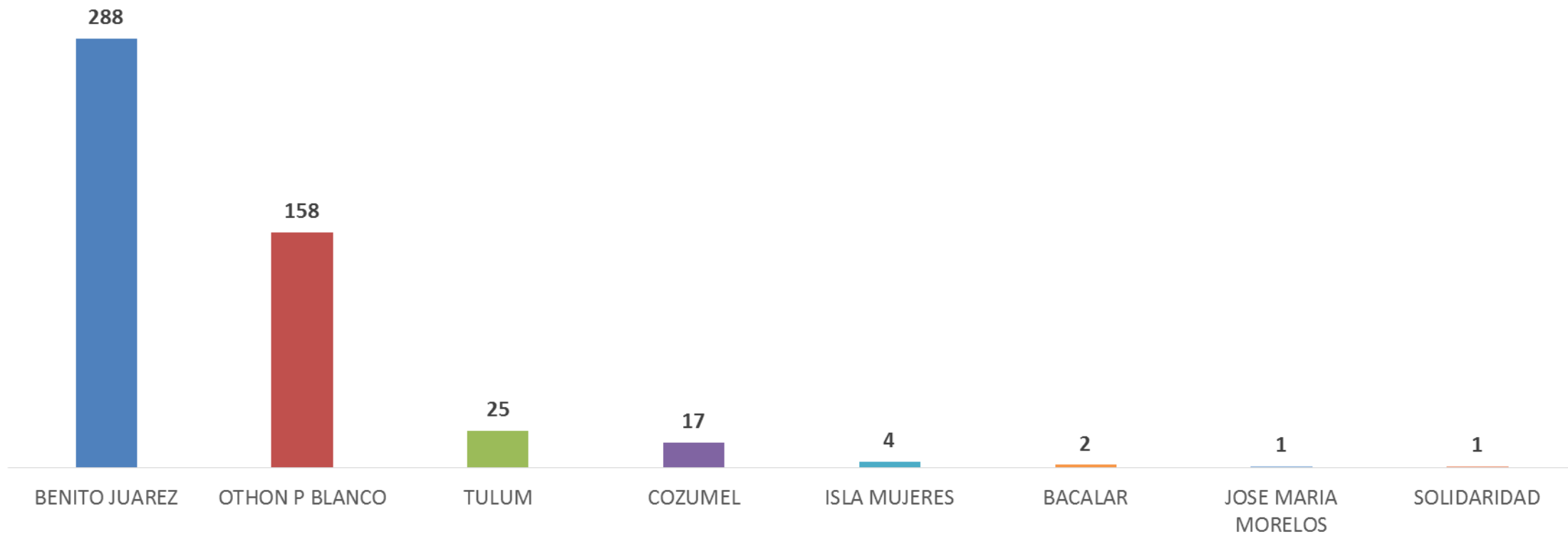
GRADO DE ESTUDIOS	BJ	OPB	SOL	FCP	COZ	TUL	BAC	JMM	IM	PM	SD	LC	Total general	Porcentaje
Se desconoce	596	371	220	187	28	11	10	2	2	9	5	1	1442	33%
Secundaria	549	305	125	146	105	31	10	13	10	3	3	3	1303	30%
Bachillerato / Nivel técnico	272	149	82	36	33	14	9	5	6	3	4	2	615	14%
Primaria	277	104	61	36	22	21	2	10	7	6	3	1	550	13%
Licenciatura	106	69	36	16	11	1		1	1				241	6%
Ninguna	53	34	24	9	6	1	2	3		1	1	1	135	3%
Preprimaria	18	11	8	2	1		1				1	1	43	1%
Posgrado	3	2	5	1									11	0%
Estudios que no requieren validéz oficial	5	3	1				1						10	0%
Total general	1879	1048	562	433	206	79	35	34	26	22	17	9	4350	100%



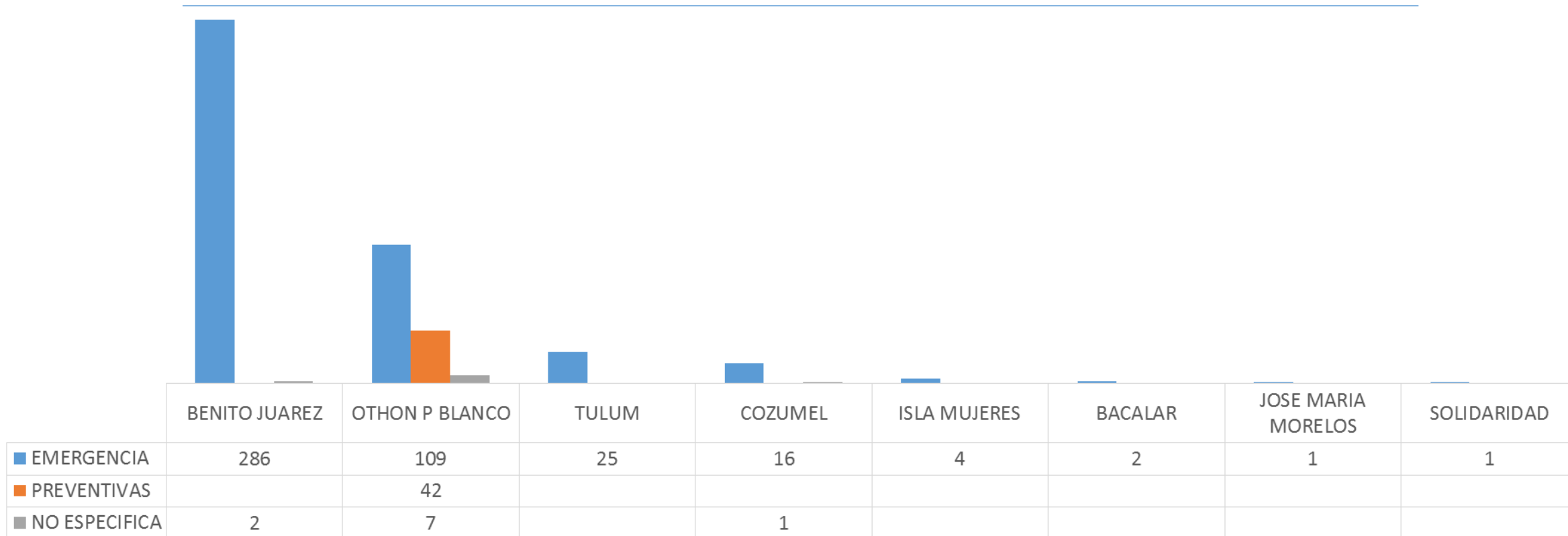


Modulo Ordenes de Protección

COMPORTAMIENTO POR MUNICIPIO



COMPORTAMIENTO POR MUNICIPIO



RANGO DE EDAD DE LAS BENEFICIADAS

RANGO DE EDAD	BJ	OPB	TUL	COZ	IM	BAC	JMM	SOL	TOTAL GENERAL
10-19 Años	32	9	3	1	1				46
20-29 Años	105	53	9	6	2	1			176
30-39 Años	92	51	9	9	1	1		1	164
40-49 Años	31	25	4	1					61
50-59 Años	11	9							20
60-69 Años	4	1							5
6-9 Años	1	1							2
70-79 Años		2							2
80-89 Años		1							1
90-99 Años		1							1
Sin Datos	12	5					1		18
Total general	288	158	25	17	4	2	1	1	496



En cumplimiento al artículo 42 de la Ley de Acceso de las Mujeres a una vida libre de violencia del estado de Quintana Roo, la Secretaría de Seguridad Pública realizó durante el año 2017, las acciones necesarias para la integración del Banco Estatal de Datos e Información sobre casos de Violencia contra las Mujeres (BAESVIM).

Documento Elaborado en base a las llamadas de auxilio al Servicio de Emergencias 9-1-1, así como, las diferentes acciones implementadas por Instancias como:

- Fiscalía General del Estado
- Sistema para el Desarrollo Integral de la Familia (DIF)
- Secretaría de Salud
- Comisión Ejecutiva de Atención a Víctimas del Estado de Quintana Roo
- Instituto Quintanarroense de la Mujer
- Grupos GEAVIG





“Mejores Datos... Mejores decisiones... más vidas salvadas”