



QUINTANA ROO
GOBIERNO DEL ESTADO
2016 • 2022



SEDETUS
SECRETARÍA DE DESARROLLO
TERRITORIAL URBANO SUSTENTABLE

ACTA DE LA PRIMERA SESIÓN EXTRAORDINARIA 2018 DEL SUBCOMITÉ SECTORIAL
DE DESARROLLO URBANO, ORDENAMIENTO TERRITORIAL, VIVIENDA Y DESARROLLO
INSULAR.

CLAVE: COPLADE/SS/DUOTVDI/1EXT/2018

En la Ciudad de Chetumal, Capital del Estado de Quintana Roo, Municipio de Othón P. Blanco, siendo las doce horas con diez minutos del día 03 de Octubre de 2018, reunidos en la sala de juntas de la Secretaría de Desarrollo Territorial Urbano Sustentable, ubicado en la Avenida Álvaro Obregón Número 474 de esta Ciudad, designada sede oficial, con el objeto de celebrar la Primera Sesión Extraordinaria 2018 del Subcomité Sectorial de Desarrollo Urbano, Ordenamiento Territorial, Vivienda y Desarrollo Insular, los Ciudadanos: Lic. Aldo Anguiano Alba Subsecretario Técnico de la Secretaria de Desarrollo Territorial Urbano Sustentable y Coordinador Operativo de este subcomité en representación del Arq. Carlos Ríos Castellanos, Secretario de Desarrollo Territorial Urbano Sustentable y Coordinador General del Subcomité Sectorial de Desarrollo Urbano, Ordenamiento Territorial, Vivienda y Desarrollo Insular, C. Ernesto Pavón Gutiérrez, Subdelegado de Desarrollo Urbano, Ordenación de Territorio y Vivienda de la SEDATU en representación de el Lic. Freddy Efrén Marrufo Martín Delegado de la Secretaría de Desarrollo Agrario, Territorial y Urbano en Quintana Roo (SEDATU), y Secretario Técnico del Subcomité Sectorial de Desarrollo Urbano, Ordenamiento Territorial, Vivienda y Desarrollo Insular, la Mtra. Lidia Aguilar Gorocica Vocal Ejecutivo y Directora Operativa del COPLADE de la Secretaría de Finanzas y Planeación, el Lic. Aarón Tadeo Lugo, analista Profesional del Departamento de Planeación y Evaluación de la SECOES en representación del Lic. Rafael Antonio Del Pozo Dergal, Secretario de la Contraloría del Estado y Coordinador de la Unidad de Control y Evaluación del COPLADE, de conformidad con el Artículo 29 de la Ley de Planeación para el Desarrollo del Estado de Quintana Roo, y demás relacionados con el Subcomité que representan a las Dependencias y Entidades de los Gobiernos Federal, Estatal y Municipal, así como representantes de organizaciones sociales y privadas que se encuentran registradas en la lista de asistencia que se anexa; convocadas por el Coordinador General del mismo, los miembros antes señalados se reunieron a efecto de desahogar la siguiente:

ORDEN DEL DÍA

1. Presentación de Autoridades del Presídium e invitados.
2. Mensaje de bienvenida.

[Handwritten signature]

[Handwritten signature]



QUINTANA ROO
GOBIERNO DEL ESTADO
2016 • 2022



SEDETUS

SECRETARÍA DE DESARROLLO
TERRITORIAL URBANO SUSTENTABLE

ACTA DE LA PRIMERA SESIÓN EXTRAORDINARIA 2018 DEL SUBCOMITÉ SECTORIAL
DE DESARROLLO URBANO, ORDENAMIENTO TERRITORIAL, VIVIENDA Y DESARROLLO
INSULAR.

CLAVE: COPLADE/SS/DUOTVDI/TEXT/2018

3. Lista de asistencia, declaratoria de quórum e Instalación de la Primera Sesión Extraordinaria 2018.
4. Lectura y aprobación del orden del día.
5. Presentación de la Ampliación y Modificación de Programas, Proyectos y Acciones 2019.
6. Asuntos Generales.
7. Lectura de Acuerdos.
8. Clausura de la sesión.

1.- PRESENTACIÓN DE AUTORIDADES DEL PRESIDIO E INVITADOS.

El Lic. Aldo Anguiano Alba Subsecretario Técnico de la Secretaria de Desarrollo Territorial Urbano Sustentable y Coordinador Operativo de este subcomité en representación del Arq. Carlos Ríos Castellanos Secretario de la Secretaría de Desarrollo Territorial Urbano Sustentable, y Coordinador General del Subcomité Sectorial de Desarrollo Urbano, Ordenamiento Territorial, Vivienda y Desarrollo Insular, realiza la presentación de los integrantes del Subcomité e invitados, a la Primera Sesión Extraordinaria 2018 del Subcomité Sectorial de Desarrollo Urbano, Ordenamiento Territorial, Vivienda y Desarrollo Insular.

2.- MENSAJE DE BIENVENIDA

El Lic. Aldo Anguiano Alba Subsecretario Técnico de la Secretaria de Desarrollo Territorial Urbano Sustentable y Coordinador Operativo de este subcomité en representación del Arq. Carlos Ríos Castellanos Secretario de la Secretaría de Desarrollo Territorial Urbano Sustentable, y Coordinador General del Subcomité Sectorial de Desarrollo Urbano, Ordenamiento Territorial, Vivienda y Desarrollo Insular procede a darles la más cordial bienvenida a esta Primera Sesión Extraordinaria 2018, ante los integrantes del Subcomité e invitados.



QUINTANA ROO
GOBIERNO DEL ESTADO
2016 • 2022



SEDETUS
SECRETARÍA DE DESARROLLO
TERRITORIAL URBANO SUSTENTABLE

ACTA DE LA PRIMERA SESIÓN EXTRAORDINARIA 2018 DEL SUBCOMITÉ SECTORIAL
DE DESARROLLO URBANO, ORDENAMIENTO TERRITORIAL, VIVIENDA Y DESARROLLO
INSULAR.

CLAVE: COPLADE/SS/DUOTVDI/IEXT/2018

3.- LISTA DE ASISTENCIA, DECLARATORIA DE QUÓRUM E INSTALACIÓN DE LA
SEGUNDA SESIÓN ORDINARIA 2018.

Así mismo y en seguimiento al Orden del día El Lic. Aldo Anguiano Alba Subsecretario Técnico de la Secretaría de Desarrollo Territorial Urbano Sustentable y Coordinador Operativo de este subcomité en representación del Arq. Carlos Ríos Castellanos Secretario de la Secretaría de Desarrollo Territorial Urbano Sustentable, y Coordinador General del Subcomité Sectorial de Desarrollo Urbano, Ordenamiento Territorial, Vivienda y Desarrollo Insular y en seguimiento al orden del día, informa y hace constar que a la entrada de esta sala se registraron los integrantes de este Subcomité e invitados, efectuando pase de lista y verificándose la asistencia de la mayoría de ellos, por lo tanto existe quórum legal para dar inicio a esta Primera Sesión Extraordinaria 2018 del Subcomité Sectorial de Desarrollo Urbano, Ordenamiento Territorial, Vivienda y Desarrollo Insular. ANEXO 1

[Handwritten signature]

Se procede a declarar formalmente instalada esta PRIMERA SESIÓN EXTRAORDINARIA DEL SUBCOMITE DE DESARROLLO URBANO, ORDENAMIENTO TERRITORIAL, VIVIENDA Y DESARROLLO INSULAR, siendo las 12:10 horas del día 03 de Octubre del 2018, siendo válida los acuerdos que de ésta emanen para ausentes y presentes.

4.- LECTURA Y APROBACIÓN DEL ORDEN DEL DÍA.

El Lic. Aldo Anguiano Alba, Subsecretario Técnico de la SEDETUS y Coordinador Operativo del Subcomité Sectorial de Desarrollo Urbano, Ordenamiento Territorial, Vivienda y Desarrollo Insular, presenta y somete a votación de los asistentes la Orden del Día de la Primera Sesión Extraordinaria, solicitando que en caso de existir algún comentario así lo manifiesten.

[Handwritten signature]

5.- PRESENTACIÓN DE LA AMPLIACIÓN, MODIFICACIÓN DE PROGRAMAS, PROYECTOS Y ACCIONES 2019.

Siguiendo el orden del día se hace la PRESENTACION DE LA AMPLIACIÓN DE PROGRAMAS, PROYECTOS Y ACCIONES 2019. ANEXO 2

[Handwritten signature]



QUINTANA ROO
GOBIERNO DEL ESTADO
2016 • 2022



SEDETUS
SECRETARÍA DE DESARROLLO
TERRITORIAL URBANO SUSTENTABLE

ACTA DE LA PRIMERA SESIÓN EXTRAORDINARIA 2018 DEL SUBCOMITÉ SECTORIAL
DE DESARROLLO URBANO, ORDENAMIENTO TERRITORIAL, VIVIENDA Y DESARROLLO
INSULAR.

CLAVE: COPLADE/SS/DUOTVDI/TEXT/2018

MODIFICACIÓN DE CANTIDADES DE PROGRAMAS, PROYECTOS Y ACCIONES 2019 DE
LA SEGUNDA SESIÓN ORDINARIA 2018. ANEXO 3

CORRECCIÓN DE NOMBRE DE PROYECTO DEL AREA DE SUBSECRETARIA DE
DESARROLLO URBANO DE LA SEGUNDA SESIÓN ORDINARIA 2018. ANEXO 4

6.- ASUNTOS GENERALES.

El Lic. Aldo Anguiano Alba, Subsecretario Técnico de la SEDETUS y Coordinador Operativo del Subcomité Sectorial de Desarrollo Urbano, Ordenamiento Territorial, Vivienda y Desarrollo Insular, comenta que el grupo de trabajo volverá a sesionar para incrementar la bolsa de proyectos presentada ante este COPLADE para poder llevar a cabo la realización de más acciones de gobierno.

7.- LECTURA DE ACUERDOS

Fueron leídos los acuerdos siguientes:

ACUERDO 01/COPLADE/SS/DUOTVDI/IEOR/2018

El Orden del Día fue aprobado por unanimidad por los integrantes presentes del Subcomité Sectorial de Desarrollo Urbano, Ordenamiento Territorial, Vivienda y Desarrollo Insular.

ACUERDO 02/COPLADE/SS/DUOTVDI/IEOR/2018

Se da por presentado la Ampliación de Proyectos, Programas y Acciones 2019.

ACUERDO 03/COPLADE/SS/DUOTVDII/IEOR/2018

La SEDETUS se compromete a enviar a la Comisión Nacional del Agua las Obras; proyectos y Acciones 2019 para que ellos tengan conocimiento y poder checar sus coberturas



QUINTANA ROO
GOBIERNO DEL ESTADO
2016 • 2022



SEDETUS
SECRETARÍA DE DESARROLLO
TERRITORIAL URBANO SUSTENTABLE


ACTA DE LA PRIMERA SESIÓN EXTRAORDINARIA 2018 DEL SUBCOMITÉ SECTORIAL
DE DESARROLLO URBANO, ORDENAMIENTO TERRITORIAL, VIVIENDA Y DESARROLLO
INSULAR.

CLAVE: COPLADE/SS/DUOTVDI/IEXT/2018

8.- CLAUSURA DE LA SESIÓN


No habiendo más asuntos que tratar, siendo las 13:30 horas, el C. Ernesto Pavón Gutiérrez, Subdelegado de Desarrollo Urbano, Ordenación de Territorio y Vivienda de la SEDATU, procedió a clausurar la Primera Sesión Extraordinaria 2018 del Subcomité Sectorial de Desarrollo Urbano, Ordenamiento Territorial, Vivienda y Desarrollo Insular COPLADE/SS/DUOTVDI/IEOR/2018, firmando y rubricando de conformidad la presente acta los que en ella intervienen.


LIC. ALDO ANGUIANO ALBA

 Subsecretario Técnico de la SEDETUS, Coordinador Operativo del Subcomité Sectorial de Desarrollo Urbano, Ordenamiento Territorial, Vivienda y Desarrollo Insular en representación del Arq. Carlos Ríos Castellanos, Coordinador General del Subcomité Sectorial.


C. ERNESTO PAVÓN GUTIERREZ

Subdelegado de Desarrollo Urbano, Ordenación de Territorio y Vivienda de la SEDATU en representación de el Lic. Freddy Efrén Marrufo Martín Secretario Técnico del Subcomité Sectorial.





QUINTANA ROO
GOBIERNO DEL ESTADO
2016 • 2022



SEDETUS
SECRETARÍA DE DESARROLLO
TERRITORIAL URBANO SUSTENTABLE

ACTA DE LA PRIMERA SESIÓN EXTRAORDINARIA 2018 DEL SUBCOMITÉ SECTORIAL
DE DESARROLLO URBANO, ORDENAMIENTO TERRITORIAL, VIVIENDA Y DESARROLLO
INSULAR.

CLAVE: COPLADE/SS/DUOTVDI/IEXT/2018

MTRA. LIDIA AGUILAR GOROCICA
Vocal Ejecutivo y Directora Operativa del

LIC. AARÓN TADEO LUGO
Analista Profesional de la SECOES en
COPLADE de la Secretaría de Finanzas y representación del C. Lic. Rafael Antonio Del
Pozo Dergal, Secretario de la Contraloría del
Estado y Coordinador de la Unidad de
Control y Evaluación del COPLADE.

LAS PRESENTES FIRMAS FORMAN PARTE INTEGRANTE DEL ACTA CORRESPONDIENTE A LA PRIMERA SESIÓN EXTRAORDINARIA 2018 DEL SUBCOMITÉ SECTORIAL DE DESARROLLO URBANO, ORDENAMIENTO TERRITORIAL, VIVIENDA Y DESARROLLO INSULAR COPLADE/SS/DUOTVDI/IEXT/2018 DEL DÍA 03 DE OCTUBRE DE 2018.



ANEXO 1

PRIMERA SESIÓN EXTRAORDINARIA DEL SUBCOMITÉ SECTORIAL DE DESARROLLO URBANO, ORDENAMIENTO TERRITORIAL, VIVIENDA Y DESARROLLO INSULAR

SECRETARÍA DE DESARROLLO TERRITORIAL URBANO SUSTENTABLE

SUBSECRETARÍA TÉCNICA

DIRECCIÓN DE PLANEACIÓN



Hora: 12:00 hrs.

Lugar: Sala de Juntas de la SEDETUS

03 de octubre de 2018

No.	NOMBRE	DEPENDENCIA	CARGO	TÉLEFONO Y CORREO ELECTRÓNICO	FIRMA
	Daniel Torres Ayala	IGECI	Analista 10. Resiones	9838360917 daniel.torres@hotm...com	
	Gabriela Balgimchi	SEO	Jefa del Depto. Planeación	9851240261 planeacionse@...a.maitron	
	Mtro. Mg. Amte E. Padilla Espadas	POC. MG. CIVILES DE Q. ROO - ZONASUR A.C	Prote	9831074209	
	Mtro. Cristiano Nahum Vinagre Lopez	SINTRA	Jefe de Depto	9831140422	
	MAR GONZA	SECRETUR	DIRECTOR	9821266808 omar.gonza@...gob.mx	
	GILBERT GARCIA BAHENA	SECRETUR	DIRECTOR	9981339294	
	Rolando Daño Villalobos Trujillo	SEDE	Director	9831163151	
	Fernanda Escobedo Nájera	CONTADOR	Jefe de Sist. Admon	9831177859	

La Secretaría de Desarrollo Territorial Urbano Sustentable del Estado de Quintana Roo (SEDETUS), es la responsable del tratamiento de los datos que se obtengan a través del registro de asistencia de los integrantes del Subcomité Sectorial. Los datos personales serán utilizados para llevar un control de asistencia de los integrantes del Subcomité Sectorial de Desarrollo Urbano, Ordenamiento Territorial, Vivienda y Desarrollo Insular de conformidad a lo dispuesto en el Art. 29 Fracción I y II de la Ley de Planeación para el Desarrollo del Estado de Quintana Roo. Para mayor información sobre el uso de sus datos personales, puede consultar nuestro Aviso de Privacidad Integral, disponible en nuestro portal de internet: <http://qroo.gob.mx/setetus> en la sección de Información de Interés.



SECRETARÍA DE DESARROLLO TERRITORIAL URBANO SUSTENTABLE
SUBSECRETARÍA TÉCNICA
DIRECCIÓN DE PLANEACIÓN



PRIMERA SESIÓN EXTRAORDINARIA DEL SUBCOMITÉ SECTORIAL DE DESARROLLO URBANO, ORDENAMIENTO TERRITORIAL, VIVIENDA Y DESARROLLO INSULAR

Hora: 12:00 hrs.

Lugar: Sala de Juntas de la SEDETUS

03 de octubre de 2018

No.	NOMBRE	DEPENDENCIA	CARGO	TÉLEFONO Y CORREO ELECTRÓNICO	FIRMA
	Juan Pizarro	SEDETUS	Dir. Pol. Ad. Técni Des. U.b. y V.r.	dirpolad-sedetuse@hotmail.com	
	Mrg. Dulce Ma. Chávez M.	SEDETUS	DIR. DUD. URBANA	ddu-sedetuse@hotmail.com	
	Juan Francisco Kamfongpa	SEDETUS	Dir. De Programación y Estudios de Vivienda	9831021139 jfkam57@hotmail.com	
	Carlos Guzmán Jimeno Urbán	SEDETUS	Subsecretaría Vivienda	5528789972 zi-ua@msn.com	
	Arg. Enna Rosa Dzib Heredia	SEDETUS	Subsecretaría de Des. Urbano	9987388099 enna.dzib@proo.gob.mx	
	Nelly Borges Arceo	SEDETUS	Director de odd. y regularización	9831035084 nelly.sedwiequibon	

La Secretaría de Desarrollo Territorial Urbano Sustentable del Estado de Quintana Roo (SEDETUS), es la responsable del tratamiento de los datos que se obtengan a través del registro de asistencia de los integrantes del Subcomité Sectorial. Los datos personales serán utilizados para llevar un control de asistencia de los integrantes del Subcomité de Sectorial de Desarrollo Urbano, Ordenamiento Territorial, Vivienda y Desarrollo Insular de conformidad a lo dispuesto en el Art. 29 Fracción I y II de la Ley de Planeación para el Desarrollo del Estado de Quintana Roo. Para mayor información sobre el uso de sus datos personales, puede consultar nuestro Aviso de Privacidad Integral, disponible en nuestro portal de internet: <http://proo.gob.mx/sedetus> en la sección de Información de Interés.



SECRETARÍA DE DESARROLLO TERRITORIAL URBANO SUSTENTABLE
SUBSECRETARÍA TÉCNICA
DIRECCIÓN DE PLANEACIÓN



PRIMERA SESIÓN EXTRAORDINARIA DEL SUBCOMITÉ SECTORIAL DE DESARROLLO URBANO, ORDENAMIENTO TERRITORIAL, VIVIENDA Y DESARROLLO INSULAR

Hora: 12:00 hrs.

Lugar: Sala de Juntas de la SEDETUS

03 de octubre de 2018

No.	NOMBRE	DEPENDENCIA	CARGO	TÉLEFONO Y CORREO ELECTRÓNICO	FIRMA
	Roberto Bardales Blea	CONAGUA	Encargado de la SAPBYS	9831377079	
	Carlos Manrique Aragón	PPA	Dir. Jurídico	9831134900	
	Manoel Flores Sento	Sub. Metropolitana	Dir. Metropolitana	9981376842	
	Modesto Zaragoza Ch	INSUS	EAC. ÁREN TÉCNICA	9831383854	
	Marcial José Alcocer Pce	Mpio. Bacalar	Coord. de Desarrollo Urbano	9838360287	

La Secretaría de Desarrollo Territorial Urbano Sustentable del Estado de Quintana Roo (SEDETUS), es la responsable del tratamiento de los datos que se obtengan a través del registro de asistencia de los integrantes del Subcomité Sectorial. Los datos personales serán utilizados para llevar un control de asistencia de los integrantes del Subcomité Sectorial de Desarrollo Urbano, Ordenamiento Territorial, Vivienda y Desarrollo Insular de conformidad a lo dispuesto en el Art. 29 Fracción I y II de la Ley de Planeación para el Desarrollo del Estado de Quintana Roo. Para mayor información sobre el uso de sus datos personales, puede consultar nuestro Aviso de Privacidad Integral, disponible en nuestro portal de internet: <http://qroo.gob.mx/setetus> en la sección de Información de Interés.



SECRETARÍA DE DESARROLLO TERRITORIAL URBANO SUSTENTABLE
SUBSECRETARÍA TÉCNICA
DIRECCIÓN DE PLANEACIÓN



PRIMERA SESIÓN EXTRAORDINARIA DEL SUBCOMITÉ SECTORIAL DE DESARROLLO URBANO, ORDENAMIENTO TERRITORIAL, VIVIENDA Y DESARROLLO INSULAR

Hora: 12:00 hrs.

Lugar: Sala de Juntas de la SEDETUS

No.	NOMBRE	DEPENDENCIA	CARGO	TÉLEFONO Y CORREO ELECTRÓNICO	FIRMA
	MARCELA AZEVEDO C	MUNICIPIO A.D. MORELOS	Srs. Giral.	9988452869 marcela.azevedo@gnatc.com	
	Juan Gabriel Grandes Ontiveros	COEPROC	Director de Rehab.	90-agula @hotmail.com	
	FERNANDO RAMÍREZ SANTAMANA	SEDETUS	COORDINADOR	SANTAMANA-CEP @OUTLOOK.COM	
	Constante García Bradley	SEMA	Director de Planeación	9831548846 stantamb@yaho.com	
	Jorge Gabobovel Sampson	IGECE	Director de Planeación	9831350373 jorgegabovel-52@igec.com	
	Roque Marcucci	CAPPA	Coord. Planeación		
	Aj. Esteban Humberto González	APIOROO	Subgerente de Proyectos.	9838326101 ext. 1123 egonzalez@apioroo.com	
	Lidia Aguilar Coococa	SEFIPLAN	Div. Operación de Copias	lidia07@netmail.com	

03 de octubre de 2018

La Secretaría de Desarrollo Territorial Urbano Sustentable del Estado de Quintana Roo (SEDETUS), es la responsable del tratamiento de los datos que se obtengan a través del registro de asistencia de los integrantes del Subcomité Sectorial. Los datos personales serán utilizados para llevar un control de asistencia de los integrantes del Subcomité Sectorial de Desarrollo Urbano, Ordenamiento Territorial, Vivienda y Desarrollo Insular de conformidad a lo dispuesto en el Art. 29 Fracción I y II de la Ley de Planeación para el Desarrollo del Estado de Quintana Roo. Para mayor información sobre el uso de sus datos personales, puede consultar nuestro Aviso de Privacidad Integral, disponible en nuestro portal de internet: <http://qroo.gob.mx/setetus> en la sección de Información de Interés.



SECRETARÍA DE DESARROLLO TERRITORIAL URBANO SUSTENTABLE
SUBSECRETARÍA TÉCNICA
DIRECCIÓN DE PLANEACIÓN



PRIMERA SESIÓN EXTRAORDINARIA DEL SUBCOMITÉ SECTORIAL DE DESARROLLO URBANO, ORDENAMIENTO TERRITORIAL, VIVIENDA Y DESARROLLO INSULAR

Hora: 12:00 hrs.

Lugar: Sala de Juntas de la SEDETUS

03 de octubre de 2018

No.	NOMBRE	DEPENDENCIA	CARGO	TELÉFONO Y CORREO ELECTRÓNICO	FIRMA
	ING. ERICQUE J. PRECIADO M. GUSTAVO MALDONADO S.	DESARROLLO URBANO	DIRECTOR	984 806 41 92 preciado.tulio@gmail.com	
	ABD. JOSE NIVARDO FERNANDEZ Mtz	DIRECCIÓN GENERAL DESARROLLO URBANO Y MEDIO AMBIENTE	DIRECTOR GENERAL	919 201 57 44 davidyma@gmail.com	
	ERNESTO PAVON GUTIERREZ	SEDETUS	SUBDEL. DES. URB. ORO. DEPT. URB.	998 213 91 17 epavon.sedatu@gmail.com	
	Gabriel Breyer Meza	CFE	Superintendente	983 117 0166 gabriel.breyer@cfere.mx	
	Carlos Canto Guzman	CFE	Jefe Depto Planeación	carlos.canto@cfere.mx	
	MIGUEL A. ZETINA ALENZ	MUNICIPIO Puerto Morelos	Sra. Gval.	MIGUEL A. ZETINA ALENZ -COM 9988 452869	
	JANIBOR ROA VILLANUEVA	SEMA	Dir. Ordenamiento ecológico	ordenamiento.uroo@gmail.com	
	LIC. AYLÓN TADEO LUGO	SECOES	Analista Prof.	983 752 4340	

La Secretaría de Desarrollo Territorial Urbano Sustentable del Estado de Quintana Roo (SEDETUS), es la responsable del tratamiento de los datos que se obtengan a través del registro de asistencia de los integrantes del Subcomité Sectorial. Los datos personales serán utilizados para llevar un control de asistencia de los integrantes del Subcomité de Sectorial de Desarrollo Urbano, Ordenamiento Territorial, Vivienda y Desarrollo Insular de conformidad a lo dispuesto en el Art. 29 Fracción I y II de la Ley de Planeación para el Desarrollo del Estado de Quintana Roo. Para mayor información sobre el uso de sus datos personales, puede consultar nuestro Aviso de Privacidad Integral, disponible en nuestro portal de internet: <http://qroo.gob.mx/sedetus> en la sección de Información de Interés.

ANEXO 2

"AMPLIACION DE PROGRAMAS, PROYECTOS Y ACCIONES 2019"

Nombre de la Dependencia:

SECRETARIA DE DESARROLLO TERRITORIAL URBANO SUSTENTABLE

No.	Línea de Acción del PED	Línea de Acción del Programa de desarrollo	Nombre del programa, proyecto o acción	Nivel de gobierno (Estatal, Federal o Municipal)	Beneficiarios (Cantidad y Tipo)	Meta		Inversión		Observaciones
						Planeada	Unidad de Medida	Monto	Fondo	
1	22. Colaborar con los Municipios, en la elaboración o actualización de sus Programas Municipales de Desarrollo Urbano o de Centro de Población para su desarrollo integral, acorde a las políticas nacionales y estatales	21. Promover mediante la participación de la SEDETUS en los Consejos Municipales de Desarrollo Urbano y Vivienda (Actualmente Comités Municipales de D.U.Y.V.) o, en coordinación con los Municipios, las demás entidades federales y del sector social, la elaboración y/o actualización de los PMDU y los PDUCP de los 11 Municipios del Estado de Q. Roo los cuales promuevan políticas y estrategias bajo un modelo de ciudad compacta.	Programa de Desarrollo Urbano del Centro de Población de Bacalar	ESTADO- MUNICIPIO- FEDERAL	13,194 Hab.	1	Programa	\$1,200,000.00	N/A	SE COADYUVARA CON LAS AUTORIDADES MUNICIPALES PARA LLEVAR A CABO TRABAJOS COORDINADOS PARA LA FORMULACIÓN DE ESTE INSTRUMENTO DE PLANEACIÓN URBANA
2	22. Colaborar con los Municipios, en la elaboración o actualización de sus Programas Municipales de Desarrollo Urbano o de Centro de Población para su desarrollo integral, acorde a las políticas nacionales y estatales	21. Promover mediante la participación de la SEDETUS en los Consejos Municipales de Desarrollo Urbano y Vivienda (Actualmente Comités Municipales de D.U.Y.V.) o, en coordinación con los Municipios, las demás entidades federales y del sector social, la elaboración y/o actualización de los PMDU y los PDUCP de los 11 Municipios del Estado de Q. Roo los cuales promuevan políticas y estrategias bajo un modelo de ciudad compacta.	Actualización del Programa de Desarrollo Urbano del Centro de Población de Aventuras	ESTADO- MUNICIPIO- FEDERAL	8,299 Hab.	1	Programa	\$1,500,000.00	N/A	SE COADYUVARA CON LAS AUTORIDADES MUNICIPALES PARA LLEVAR A CABO TRABAJOS COORDINADOS PARA LA FORMULACIÓN DE ESTE INSTRUMENTO DE PLANEACIÓN URBANA
3	22. Colaborar con los Municipios, en la elaboración o actualización de sus Programas Municipales de Desarrollo Urbano o de Centro de Población para su desarrollo integral, acorde a las políticas nacionales y estatales	21. Promover mediante la participación de la SEDETUS en los Consejos Municipales de Desarrollo Urbano y Vivienda (Actualmente Comités Municipales de D.U.Y.V.) o, en coordinación con los Municipios, las demás entidades federales y del sector social, la elaboración y/o actualización de los PMDU y los PDUCP de los 11 Municipios del Estado de Q. Roo los cuales promuevan políticas y estrategias bajo un modelo de ciudad compacta.	Actualización del Programa de Desarrollo Urbano del Centro de Población de Akumal	ESTADO- MUNICIPIO- FEDERAL	1,939 Hab.	1	Programa	\$1,500,000.00	N/A	SE COADYUVARA CON LAS AUTORIDADES MUNICIPALES PARA LLEVAR A CABO TRABAJOS COORDINADOS PARA LA FORMULACIÓN DE ESTE INSTRUMENTO DE PLANEACIÓN URBANA
4	22. Colaborar con los Municipios, en la elaboración o actualización de sus Programas Municipales de Desarrollo Urbano o de Centro de Población para su desarrollo integral, acorde a las políticas nacionales y estatales	21. Promover mediante la participación de la SEDETUS en los Consejos Municipales de Desarrollo Urbano y Vivienda (Actualmente Comités Municipales de D.U.Y.V.) o, en coordinación con los Municipios, las demás entidades federales y del sector social, la elaboración y/o actualización de los PMDU y los PDUCP de los 11 Municipios del Estado de Q. Roo los cuales promuevan políticas y estrategias bajo un modelo de ciudad compacta.	Actualización del Programa de Desarrollo Urbano del Centro de Población de Chetumil	ESTADO- MUNICIPIO- FEDERAL	2,038 Hab.	1	Programa	\$1,500,000.00	N/A	SE COADYUVARA CON LAS AUTORIDADES MUNICIPALES PARA LLEVAR A CABO TRABAJOS COORDINADOS PARA LA FORMULACIÓN DE ESTE INSTRUMENTO DE PLANEACIÓN URBANA
5	22. Colaborar con los Municipios, en la elaboración o actualización de sus Programas Municipales de Desarrollo Urbano o de Centro de Población para su desarrollo integral, acorde a las políticas nacionales y estatales	21. Promover mediante la participación de la SEDETUS en los Consejos Municipales de Desarrollo Urbano y Vivienda (Actualmente Comités Municipales de D.U.Y.V.) o, en coordinación con los Municipios, las demás entidades federales y del sector social, la elaboración y/o actualización de los PMDU y los PDUCP de los 11 Municipios del Estado de Q. Roo los cuales promuevan políticas y estrategias bajo un modelo de ciudad compacta.	Actualización del Programa de Desarrollo Urbano de Chetumal, Calderitas, Subteniente Lopez, Huay pix y Xul-ha	ESTADO- MUNICIPIO- FEDERAL	186,509 Hab.	1	Programa	\$600,000.00	N/A	SE COADYUVARA CON LAS AUTORIDADES MUNICIPALES PARA LLEVAR A CABO TRABAJOS COORDINADOS PARA LA FORMULACIÓN DE ESTE INSTRUMENTO DE PLANEACIÓN URBANA
6	23. Gestionar que los Municipios actualicen sus reglamentos de construcción, de imagen y paisaje urbano.	22. Promover en coordinación en los 11 Municipios a través de los Consejos Municipales de Desarrollo Urbano y Vivienda (Actualmente Comités Municipales de Desarrollo Urbano y Vivienda) la elaboración y/o actualización de sus Reglamentos de construcción, de imagen y paisaje urbano.	Reglamento de Imagen Urbana de Bacalar	ESTADO- MUNICIPIO- FEDERAL	13,194 Hab.	1	Programa	\$350,000.00	N/A	SE COADYUVARA CON LAS AUTORIDADES MUNICIPALES PARA LLEVAR A CABO TRABAJOS COORDINADOS PARA LA FORMULACIÓN DE ESTE INSTRUMENTO DE PLANEACIÓN URBANA

No.	Línea de Acción del PED	Línea de Acción del Programa de desarrollo	Nombre del programa, proyecto o acción	Nivel de gobierno (Estatal, Federal o Municipal)	Beneficiarios (Cantidad y Tipo)	Meta		Inversión		Observaciones
						Planeada	Unidad de Medida	Monto	Fondo	
7	23. Gestionar que los Municipios actualicen sus reglamentos de construcción, de imagen y paisaje urbano.	22. Promover en coordinación en los 11 Municipios a través de los Consejos Municipales de Desarrollo Urbano y Vivienda (Actualmente Comités Municipales de Desarrollo Urbano y Vivienda) la elaboración y/o Actualización de sus Reglamentos de construcción, de imagen y paisaje urbano.	Reglamento de Imagen y Paisaje Urbano Tulum	ESTADO-MUNICIPIO-FEDERAL	22,294 Hab.	1	Programa	\$400,000.00	N/A	SE COADYUVARA CON LAS AUTORIDADES MUNICIPALES PARA LLEVAR A CABO TRABAJOS COORDINADOS PARA LA FORMULACION DE ESTE INSTRUMENTO DE PLANEACION URBANA
8	23. Gestionar que los Municipios actualicen sus reglamentos de construcción, de imagen y paisaje urbano.	22. Promover en coordinación en los 11 Municipios a través de los Consejos Municipales de Desarrollo Urbano y Vivienda (Actualmente Comités Municipales de Desarrollo Urbano y Vivienda) la elaboración y/o Actualización de sus Reglamentos de construcción, de imagen y paisaje urbano.	Criterios Emergentes Normativos, Transitorios para el Ordenamiento y Sustentabilidad de Holbox	ESTADO-MUNICIPIO-FEDERAL	5,000 Hab.	1	Programa	\$300,000.00	N/A	SE COADYUVARA CON LAS AUTORIDADES MUNICIPALES PARA LLEVAR A CABO TRABAJOS COORDINADOS PARA LA FORMULACION DE ESTE INSTRUMENTO DE PLANEACION URBANA
9	23. Gestionar que los Municipios actualicen sus reglamentos de construcción, de imagen y paisaje urbano.	22. Promover en coordinación en los 11 Municipios a través de los Consejos Municipales de Desarrollo Urbano y Vivienda (Actualmente Comités Municipales de Desarrollo Urbano y Vivienda) la elaboración y/o Actualización de sus Reglamentos de construcción, de imagen y paisaje urbano.	Criterios Emergentes Normativos, Transitorios para el Ordenamiento y Sustentabilidad de Playa del Carmen	ESTADO-MUNICIPIO-FEDERAL	214,734 Hab.	1	Programa	\$420,000.00	N/A	SE COADYUVARA CON LAS AUTORIDADES MUNICIPALES PARA LLEVAR A CABO TRABAJOS COORDINADOS PARA LA FORMULACION DE ESTE INSTRUMENTO DE PLANEACION URBANA
10	23. Gestionar que los Municipios actualicen sus reglamentos de construcción, de imagen y paisaje urbano.	22. Promover en coordinación en los 11 Municipios a través de los Consejos Municipales de Desarrollo Urbano y Vivienda (Actualmente Comités Municipales de Desarrollo Urbano y Vivienda) la elaboración y/o Actualización de sus Reglamentos de construcción, de imagen y paisaje urbano.	Criterios Emergentes Normativos, Transitorios para el Ordenamiento y Sustentabilidad de Tulum	ESTADO-MUNICIPIO-FEDERAL	22,294 Hab.	1	Programa	\$420,000.00	N/A	SE COADYUVARA CON LAS AUTORIDADES MUNICIPALES PARA LLEVAR A CABO TRABAJOS COORDINADOS PARA LA FORMULACION DE ESTE INSTRUMENTO DE PLANEACION URBANA
11	1. Elaborar el Programa Estatal de Vivienda, con criterios de habitabilidad y sustentabilidad.	1. Elaborar el Programa Estatal de Vivienda.	Programa Estatal de Suelo y Vivienda	Estatal		1,501,562	Habitantes	\$ 2,162,470.00	\$ -	
12	3.- Generar normatividad que impulse y permita contar con una ciudad sustentable, fomentando la cohesión social y el cuidado de la naturaleza.	3.- Formular y actualizar instrumentos con carácter de norma incluyendo criterios de habitabilidad y sustentabilidad	Programa Institucional de Vivienda	Estatal	1,501,562		Habitantes	\$ 1,642,570.00	\$ -	
13	LÍNEA DE ACCIÓN. 31-14. Participar en los programas de regulación de la tierra.	31-01.14 PARTICIPAR EN LOS PROGRAMAS DE REGULARIZACION DE LA TIERRA.	REGULARIZACION EN LA COLONIA CECILIO CHI	ESTATAL	332.00	83.00	LOTES	\$ 2,990,500.00	FEDERAL Y ESTATAL	50% ESTATAL Y 50% FEDERAL
14	LÍNEA DE ACCIÓN. 31-14. Participar en los programas de regulación de la tierra.	31-01.14 PARTICIPAR EN LOS PROGRAMAS DE REGULARIZACION DE LA TIERRA.	REGULARIZACION DE LA COLONIA CONSTITUYENTES DEL 74 POL. 1) - FELIPE CARRILLO PUERTO	ESTATAL	2,505.00	501.00	LOTES	\$ 1,753,500.00	FEDERAL Y ESTATAL	50% ESTATAL Y 50% FEDERAL
15	LÍNEA DE ACCIÓN. 31-14. Participar en los programas de regulación de la tierra.	31-01.14 PARTICIPAR EN LOS PROGRAMAS DE REGULARIZACION DE LA TIERRA.	REGULARIZACION EN LA COLONIA EMILIANO ZAPATA	ESTATAL	1,672.00	418.00	LOTES	\$ 627,000.00	FEDERAL Y ESTATAL	50% ESTATAL Y 50% FEDERAL
16	LÍNEA DE ACCIÓN. 31-14. Participar en los programas de regulación de la tierra.	31-01.14 PARTICIPAR EN LOS PROGRAMAS DE REGULARIZACION DE LA TIERRA.	REGULARIZACION DE LA COLONIA FRANCISCO MAY (POL. 1) - FELIPE CARRILLO PUERTO	ESTATAL	1,212.00	303.00	LOTES	\$ 1,060,500.00	FEDERAL Y ESTATAL	50% ESTATAL Y 50% FEDERAL
17	LÍNEA DE ACCIÓN. 31-14. Participar en los programas de regulación de la tierra.	31-01.14 PARTICIPAR EN LOS PROGRAMAS DE REGULARIZACION DE LA TIERRA.	REGULARIZACION EN LA COLONIA GIRASOLES REGION 236 - CANCUN, BENITO JUAREZ	ESTATAL	360.00	90.00	LOTES	\$ 315,000.00	FEDERAL Y ESTATAL	50% ESTATAL Y 50% FEDERAL
18	LÍNEA DE ACCIÓN. 31-14. Participar en los programas de regulación de la tierra.	31-01.14 PARTICIPAR EN LOS PROGRAMAS DE REGULARIZACION DE LA TIERRA.	REGULARIZACION EN LA COLONIA JAVIER ROJO GOMEZ	ESTATAL	1,960.00	490.00	LOTES	\$ 1,715,000.00	FEDERAL Y ESTATAL	50% ESTATAL Y 50% FEDERAL
19	LÍNEA DE ACCIÓN. 31-14. Participar en los programas de regulación de la tierra.	31-01.14 PARTICIPAR EN LOS PROGRAMAS DE REGULARIZACION DE LA TIERRA.	REGULARIZACION EN LA COLONIA JESUS MARTINEZ ROSS	ESTATAL	816.00	204.00	LOTES	\$ 306,000.00	FEDERAL Y ESTATAL	50% ESTATAL Y 50% FEDERAL

No.	Línea de Acción del PED	Línea de Acción del Programa de desarrollo	Nombre del programa, proyecto o acción	Nivel de gobierno (Estatal, Federal o Municipal)	Beneficiarios (Cantidad y Tipo)	Meta		Inversión		Observaciones
						Planeada	Unidad de Medida	Monto	Fondo	
20	LÍNEA DE ACCIÓN. 31-14. Participar en los programas de regulación de la tierra.	31-01.14 PARTICIPAR EN LOS PROGRAMAS DE REGULARIZACIÓN DE LA TIERRA.	REGULARIZACIÓN EN LA COLONIA JUAN BAUTISTA VEGA	ESTATAL	312.00	78.00	LOTES	\$ 273,000.00	FEDERAL Y ESTATAL	50% ESTATAL Y 50% FEDERAL
21	LÍNEA DE ACCIÓN. 31-14. Participar en los programas de regulación de la tierra.	31-01.14 PARTICIPAR EN LOS PROGRAMAS DE REGULARIZACIÓN DE LA TIERRA.	REGULARIZACIÓN EN LA COLONIA LAS GAVIOTAS, COZUMEL	ESTATAL	2,068.00	527.00	LOTES	\$ 1,800,000.00	FEDERAL Y ESTATAL	50% ESTATAL Y 50% FEDERAL
22	LÍNEA DE ACCIÓN. 31-14. Participar en los programas de regulación de la tierra.	31-01.14 PARTICIPAR EN LOS PROGRAMAS DE REGULARIZACIÓN DE LA TIERRA.	REGULARIZACIÓN EN LA COLONIA LAZARO CARDENAS	ESTATAL	1,432.00	358.00	LOTES	\$ 1,253,000.00	FEDERAL Y ESTATAL	50% ESTATAL Y 50% FEDERAL
23	LÍNEA DE ACCIÓN. 31-14. Participar en los programas de regulación de la tierra.	31-01.14 PARTICIPAR EN LOS PROGRAMAS DE REGULARIZACIÓN DE LA TIERRA.	REGULARIZACIÓN EN LA COLONIA PLAN DE AYUTLA	ESTATAL	960.00	240.00	LOTES	\$ 1,260,000.00	FEDERAL Y ESTATAL	50% ESTATAL Y 50% FEDERAL
24	LÍNEA DE ACCIÓN. 31-14. Participar en los programas de regulación de la tierra.	31-01.14 PARTICIPAR EN LOS PROGRAMAS DE REGULARIZACIÓN DE LA TIERRA.	REGULARIZACIÓN EN LA COLONIA PLAN DE GUADALUPE	ESTATAL	2,796.00	699.00	LOTES	\$ 2,446,500.00	FEDERAL Y ESTATAL	50% ESTATAL Y 50% FEDERAL
25	LÍNEA DE ACCIÓN. 31-14. Participar en los programas de regulación de la tierra.	31-01.14 PARTICIPAR EN LOS PROGRAMAS DE REGULARIZACIÓN DE LA TIERRA.	REGULARIZACIÓN EN LA COLONIA PLAN DE LA NORIA	ESTATAL	1,928.00	482.00	LOTES	\$ 1,687,000.00	FEDERAL Y ESTATAL	50% ESTATAL Y 50% FEDERAL
26	LÍNEA DE ACCIÓN. 31-14. Participar en los programas de regulación de la tierra.	31-01.14 PARTICIPAR EN LOS PROGRAMAS DE REGULARIZACIÓN DE LA TIERRA.	REGULARIZACIÓN EN EL POLIGONO 1, REGION 234	ESTATAL	64.00	16.00	LOTES	\$ 56,000.00	FEDERAL Y ESTATAL	50% ESTATAL Y 50% FEDERAL
27	LÍNEA DE ACCIÓN. 31-14. Participar en los programas de regulación de la tierra.	31-01.14 PARTICIPAR EN LOS PROGRAMAS DE REGULARIZACIÓN DE LA TIERRA.	REGULARIZACIÓN EN LA COLONIA RAFAEL E. MELGAR	ESTATAL	580.00	145.00	LOTES	\$ 507,500.00	FEDERAL Y ESTATAL	50% ESTATAL Y 50% FEDERAL
28	LÍNEA DE ACCIÓN. 31-14. Participar en los programas de regulación de la tierra.	31-01.14 PARTICIPAR EN LOS PROGRAMAS DE REGULARIZACIÓN DE LA TIERRA.	REGULARIZACIÓN DE LA REGION 229 - CANCUN, BENITO JUÁREZ	ESTATAL	120.00	30.00	LOTES	\$ 405,300.00	FEDERAL Y ESTATAL	50% ESTATAL Y 50% FEDERAL
29	12. Desarrollar el ordenamiento territorial evitando la fragmentación de los paisajes naturales y 22. Colaborar con los municipios en la elaboración o actualización de sus programas municipales de desarrollo urbano o de centro de población para su desarrollo integral, acorde con las políticas nacionales y estatales. 13-01-01-21- Promover mediante la participación de la SEDETUS en los Consejos Municipales de Desarrollo Urbano y Vivienda (Actualmente Comités Municipales de D.U. y V.), en coordinación con los Municipios, las demás entidades federales y del sector social, la Elaboración y/o Actualización de los Programas Municipales de Desarrollo Urbano y Programas de Desarrollo Urbano de los Centros de Población de los 11 Municipios en el Estado de Quintana Roo los cuales promuevan políticas y estrategias bajo un modelo de ciudad compacta. y 13-01-01-13 Verificar que los Programas de Desarrollo Urbano sean congruentes con las políticas y estrategias que plantean los Programas de Ordenamiento Ecológicos	PROGRAMA MUNICIPAL DE ORDENAMIENTO TERRITORIAL DE LAZARO CARDENAS	27,243 Habitantes	Municipal			Programa	1,500,000.00	MIXTO (FEDERAL 70% Y ESTATAL 30%)	SE LLEVARÁN A CABO LAS GESTIONES NECESARIAS ANTE LAS INSTANCIAS FEDERALES Y ESTATALES COMPETENTES A EFECTO DE OBTENER LOS RECURSOS PARA SU ELABORACION
30	27. Desarrollo urbano sostenible y ordenamiento territorial con visión regional y metropolitana LÍNEA DE ACCIÓN 36 Fortalecer el sistema de información geográfica estatal	DESARROLLO Y HABILITACIÓN DE UN GEOPORTAL PARA LA SEDETUS	1,502,000 HAB.	Federal y Estatal			Base de Datos, Mapas y Tablas	1,300,000.00	MIXTO (FEDERAL 70% Y ESTATAL 30%)	SE LLEVARÁN A CABO LAS GESTIONES NECESARIAS ANTE LAS INSTANCIAS FEDERALES Y ESTATALES COMPETENTES A EFECTO DE OBTENER LOS RECURSOS PARA SU ELABORACION

No.	Línea de Acción del PED	Línea de Acción del Programa de desarrollo	Nombre del programa, proyecto o acción	Nivel de gobierno (Estatal, Federal o Municipal)	Beneficiarios (Cantidad y Tipo)	Meta		Inversión		Observaciones
						Planeada	Unidad de Medida	Monto	Fondo	
31			REHABILITACION, MANTENIMIENTO DE ESPACIOS PUBLICOS PARQUE REJOYADA		5000 HAB MUJERES NIÑOS, PERSONAS CON DISCAPACIDAD, JOVENES	1.00	OBRA REALIZADA	\$ 2,500,000.00	SIN DEFINIR	
32			PARQUE LOS HALCONES SM 58 UNIDAD MORELOS		5000 HAB MUJERES NIÑOS, PERSONAS CON DISCAPACIDAD, JOVENES	1.00	OBRA REALIZADA	\$ 2,500,000.00	SIN DEFINIR	
33			PARQUE CARABANCHEL, VILLAS OTOCH PARAISO		2500 HAB MUJERES NIÑOS, PERSONAS CON DISCAPACIDAD, JOVENES	1.00	OBRA REALIZADA	\$ 2,000,000.00	SIN DEFINIR	
34			PARQUE CORALES SM 77		2500 HAB MUJERES NIÑOS, PERSONAS CON DISCAPACIDAD, JOVENES	1.00	OBRA REALIZADA	\$ 2,000,000.00	SIN DEFINIR	
35	CRECIMIENTO ORDENADO CON SUSTENTABILIDAD AMBIENTAL	ACCEDER A PROGRAMAS FEDERACION - ESTADO GESTIONAR EL RESCATE CONSTRUCCION, MANTENIMIENTO DE ESPACIOS PUBLICOS	PARQUE SM 107 AV. DEL REY	ESTATAL	2500 HAB MUJERES NIÑOS, PERSONAS CON DISCAPACIDAD, JOVENES	1.00	OBRA REALIZADA	\$ 2,500,000.00	SIN DEFINIR	
36			PARQUE LA GUADALUPANA		5000 HAB MUJERES NIÑOS, PERSONAS CON DISCAPACIDAD, JOVENES	1.00	OBRA REALIZADA	\$ 2,000,000.00	SIN DEFINIR	
37			PARQUE EL PETEN		2700 HAB MUJERES NIÑOS, PERSONAS CON DISCAPACIDAD, JOVENES	1.00	OBRA REALIZADA	\$ 2,500,000.00	SIN DEFINIR	
38			VILLAMAR II		5000 HAB MUJERES NIÑOS, PERSONAS CON DISCAPACIDAD, JOVENES	1.00	OBRA REALIZADA	\$ 2,000,000.00	SIN DEFINIR	
39			PARQUE VILLAS DEL SOL		5000 HAB MUJERES NIÑOS, PERSONAS CON DISCAPACIDAD, JOVENES	1.00	OBRA REALIZADA	\$ 3,000,000.00	SIN DEFINIR	
40			PARQUE LAS IGUANAS		1275 HAB MUJERES NIÑOS, PERSONAS CON DISCAPACIDAD, JOVENES	1.00	OBRA REALIZADA	\$ 2,000,000.00	SIN DEFINIR	
41			PARQUE CENTRAL SOLFERINO		698 FAM MUJERES NIÑOS, PERSONAS CON DISCAPACIDAD, JOVENES	1.00	OBRA REALIZADA	\$ 2,000,000.00	SIN DEFINIR	
42			PARQUE CENTRAL EL CEDRAL		583 FAM MUJERES NIÑOS, PERSONAS CON DISCAPACIDAD, JOVENES	1.00	OBRA REALIZADA	\$ 2,000,000.00	SIN DEFINIR	
43			PARQUE CENTRAL SAN ANGEL		715 FAM MUJERES NIÑOS, PERSONAS CON DISCAPACIDAD, JOVENES	1.00	OBRA REALIZADA	\$ 2,000,000.00	SIN DEFINIR	
44	CRECIMIENTO ORDENADO CON SUSTENTABILIDAD AMBIENTAL	ACCEDER A PROGRAMAS FEDERACION - ESTADO GESTIONAR EL RESCATE CONSTRUCCION, MANTENIMIENTO DE ESPACIOS PUBLICOS	PARQUE CENTRAL SAN FRANCISCO	ESTATAL	358 FAM MUJERES NIÑOS, PERSONAS CON DISCAPACIDAD, JOVENES	1.00	OBRA REALIZADA	\$ 2,000,000.00	SIN DEFINIR	
45			PARQUE CENTRAL NARANJAL		94 FAM MUJERES NIÑOS, PERSONAS CON DISCAPACIDAD, JOVENES	1.00	OBRA REALIZADA	\$ 2,000,000.00	SIN DEFINIR	

No.	Línea de Acción del PED	Línea de Acción del Programa de desarrollo	Nombre del programa, proyecto o acción	Nivel de gobierno (Estatal, Federal o Municipal)	Beneficiarios (Cantidad y Tipo)	Meta		Unidad de Medida	Inversión		Observaciones
						Planeada	Placada		Monto	Fondo	
46			PARQUE CENTRAL SAN COSME		707 FAMI MUJERES NIÑOS, PERSONAS CON DISCAPACIDAD, JOVENES	1.00		OBRA REALIZADA	\$	2,000,000.00	SIN DEFINIR
47			PARQUE CENTRAL AGUA AZUL		265 FAMI MUJERES NIÑOS, PERSONAS CON DISCAPACIDAD, JOVENES	1.00		OBRA REALIZADA	\$	2,000,000.00	SIN DEFINIR
48			EQUIPAMIENTO PARA EL PARQUE DE LA COLONIA CARIBE EN COZUMEL		752 HAB MUJERES NIÑOS, PERSONAS CON DISCAPACIDAD, JOVENES	1.00		OBRA REALIZADA	\$	6,000,000.00	SIN DEFINIR
49			Construcción Red De Drenaje Sanitario Arrecifes De Mahahual Km 55	Estatil	2,152.00	290.00		Descargas Sanitarias	\$	24,032,082.95	Federal Y Estatal
50			Carcamo De Captación Y Bombeo De Aguas Residuales (Arrecifes De Mahahual Km 55)	Estatil	2,152.00	1.00		Carcamo	\$	11,170,416.80	Federal Y Estatal
51			Emisor A Presión (Arrecifes De Mahahual Km 55)	Estatil	2,152.00	2,261.77		ML	\$	7,982,693.44	Federal Y Estatal
52			Construcción Terracerías Y Pavimentos Col. "Nueva Generación" (Pto. Morelos)	Estatil	772.00	7,830.00		M2	\$	11,673,084.71	Federal Y Estatal
53			Terracerías Y Pavimentos (Felix Gonzalez Canto 2da Etapa) (Cozumel)	Estatil	3,152.00	55,800.00		M2	\$	29,068,528.18	Federal Y Estatal
54		12. Realizar En Coordinación Con El Gobierno Federal, Programas De Autoproducción De Viviendas Y Lotes Con Servicios, Que Incluyan Participación De Los Organismos Nacionales De Vivienda, Considerando De Manera Prioritaria Las Zps	Construcción De Red De Drenaje Sanitario Smza 225 (Cancun)	Estatil	3,215.00	643.00		Descargas Sanitarias	\$	58,459,349.56	Federal Y Estatal
55			Construcción De Red De Drenaje Sanitario Smza 226 (Cancun)	Estatil	1,655.00	331.00		Descargas Sanitarias	\$	43,843,819.84	Federal Y Estatal
56			Proyecto Del Carcamo De La Smza 225 Y 226 (Cancun)	Estatil	2,800.00	1.00		Carcamo	\$	8,044,541.35	Federal Y Estatal
57			Proyecto Del Emisor A Presión De La Smza 225 Y 226 (Cancun)	Estatil	2,800.00	2,300.00		ML	\$	6,882,606.73	Federal Y Estatal
58			Contrucción Pavimentos Y Banquetes, Calles Integrales Region 510 (Cancun)	Estatil	2,012.00	9,941.00		M2	\$	9,495,017.24	Federal Y Estatal
59			Construcción Terracerías Y Pavimentos Col. Plan De Guadalupe (Fcp)	Estatil	2796	58,824.00		M2	\$	36,491,838.21	Federal Y Estatal

"MODIFICACIÓN DE CANTIDADES DE PROYECTOS Y ACCIONES DE LA SEGUNDA SESIÓN ORDINARIA"

SECRETARÍA DE DESARROLLO TERRITORIAL URBANO SUSTENTABLE

Nombre de la Dependencia:


No.	Línea de Acción del PED	Línea de Acción del Programa de desarrollo	Nombre del programa, proyecto o acción	Inversión		Fondo	Observaciones
				Monto			
1			Consolidación de Drenaje Sanitario (Suministro y Colocación de Biodigestores)	\$	2,999,752.83	Estatl	Ampliación Nueva Generación (La Franja) Chetumal
2			Construcción de Pavimentos en la colonia "Ampliación Nueva Generación (La Franja) Chetumal"	\$	11,521,041.12	Estatl	
3			Construcción de Guarniciones y Banquetas en la "Ampliación Nueva Generación (La Franja) Chetumal"	\$	3,091,997.33	Estatl	
4			Construcción de la Red de Distribución de Agua Potable en la colonia "Las Tortugas" de la loc. Akumal.	\$	10,793,632.49	Estatl	
5			Construcción de Alcantarillado Sanitario en la colonia "Las Tortugas" de la loc. Akumal	\$	14,312,728.82	Estatl	
6			Construcción de Terracerías y Pavimentos	\$	16,748,318.84	Estatl	col. Las Tortugas Akumal (Tulum)
7			Construcción de Guarniciones y Banquetas	\$	5,055,895.07	Estatl	col. Las Tortugas Akumal (Tulum)
8			Electrificación y Alumbrado Público (Red Subterránea)	\$	14,734,309.02	Estatl	col. Nva. Generación(Puerto Morelos)
9			Rehabilitación Red de Distribución de Agua Potable y Alcantarillado Sanitario	\$	5,082,068.83	Estatl	col. Nva. Generación(Puerto Morelos)
10			Construcción de Guarniciones y Banquetas	\$	3,201,923.68	Estatl	col. Nva. Generación(Puerto Morelos)
11			Electrificación y Alumbrado Público (Red Subterránea)	\$	84,607,541.11	Estatl	col. Felix Gonzalez Segunda Etapa (Cozumel)
12			Red de Distribución de Agua potable y Alcantarillado Sanitario	\$	7,292,452.16	Estatl	col. Ampl. Emiliano Zapata (Cozumel)
13			Electrificación y Alumbrado Público (Red Subterránea)	\$	11,446,185.71	Estatl	col. Ampl. Emiliano Zapata (Cozumel)
14			Construcción de Pavimentos en la colonia "Ampliación Emiliano Zapata" en Cozumel	\$	12,011,086.78	Estatl	
15			Construcción de Guarniciones y Banquetas	\$	1,300,676.33	Estatl	col. Ampl. Emiliano Zapata (Cozumel)
16			Construcción Red de Distribución de Agua Potable y Alcantarillado Sanitario en la colonia "La Botella" en Cozumel	\$	12,130,926.06	Estatl	
17			Electrificación y Alumbrado Público (Red Subterránea)	\$	12,464,261.99	Estatl	col. La Botella (Cozumel)
18			Construcción de Terracerías y Pavimentos	\$	6,191,276.63	Estatl	col. La Botella (Cozumel)
19			Construcción de Guarniciones y Banquetas	\$	1,420,628.32	Estatl	col. La Botella (Cozumel)
20			Construcción de Red de Alcantarillado Sanitario en la Región 237 en Cancun	\$	11,066,227.49		
21			Calles integrales en la región 237	\$	11,647,740.04	SEDATU	Estas obras sustituyen a las reportadas anteriormente
22			Calles integrales en la región 225 etapa I	\$	10,255,034.98	SEDATU	Estas obras sustituyen a las reportadas anteriormente
23			Calles integrales en la región 225 etapa II	\$	7,919,312.56	SEDATU	Estas obras sustituyen a las reportadas anteriormente
24			Calles integrales en la región 226 etapa I	\$	5,350,464.57	SEDATU	Estas obras sustituyen a las reportadas anteriormente
25			Calles integrales en la región 226 etapa II	\$	6,311,847.81	SEDATU	Estas obras sustituyen a las reportadas anteriormente
26			Calles integrales en la región 226 etapa III	\$	6,889,082.31	SEDATU	Estas obras sustituyen a las reportadas anteriormente
27			Construcción de Guarniciones y Banquetas en la colonia "Lazaro Cardenas" de la localidad de Calderitas, Othon P. Blanco	\$	1,599,205.36	Estatl	
28			Construcción de Guarniciones y Banquetas en la Región 230 en Cancun	\$	14,349,327.51	Estatl	
29			Construcción de Guarniciones y Banquetas en la Supermanzana 234 en Cancun	\$	13,138,421.40	Estatl	
30			Red de Distribución de Agua potable y Alcantarillado Sanitario	\$	1,100,626.28	Estatl	Región 234 Polígono I Cancún (B.U)

12.-Realizar en coordinación con el gobierno federal, programas de autoproducción de vivienda y de lotes con servicios, poniendo especial énfasis en las zonas de atención prioritarias

ZPS.

[Handwritten signatures and initials]

No.	Línea de Acción del PED	Línea de Acción del Programa de desarrollo	Nombre del programa, proyecto o acción	Inversión		Observaciones
				Monto	Fondo	
31			Electrificación y Alumbrado Público (Red Subterránea)	\$ 1,355,167.28	Estatal	Región 234 Polígono I Cancún (B.J.)
32			Construcción de Terracerías y Pavimentos	\$ 844,008.30	Estatal	Región 234 Polígono I Cancún (B.J.)
33			Construcción de Guarniciones y Banquetas	\$ 252,464.01	Estatal	Región 234 Polígono I Cancún (B.J.)
34			Red de Distribución de Agua potable y Alcantarillado Sanitario	\$ 6,269,292.93	Estatal	Región 236 los Girasoles (B.J.)
35			Electrificación y Alumbrado Público (Red Subterránea)	\$ 7,625,614.09	Estatal	Región 236 los Girasoles (B.J.)
36			Construcción de Terracerías y Pavimentos	\$ 4,913,894.88	Estatal	Región 236 los Girasoles (B.J.)
37			Construcción de Guarniciones y Banquetas	\$ 1,438,552.69	Estatal	Región 236 los Girasoles (B.J.)
38			Construcción de Guarniciones y Banquetas	\$ 14,350,711.83	Estatal	Región 229 de Cancún (B.J.)
39			Red de Distribución de Agua potable	\$ 10,181,669.26	Estatal	col. Plan de Ayutla (F.C.P)
40			Electrificación y Alumbrado Público (Red Subterránea)	\$ 26,247,674.68	Estatal	col. Plan de Ayutla (F.C.P)
41			Construcción de Terracerías y Pavimentos	\$ 14,568,543.63	Estatal	col. Plan de Ayutla (F.C.P)
42			Construcción de Guarniciones y Banquetas	\$ 4,348,011.61	Estatal	col. Plan de Ayutla (F.C.P)
43			Red de Distribución de Agua potable	\$ 22,069,233.48	Estatal	col. Plan de Guadalupe (F.C.P)
44			Electrificación y Alumbrado Público (Red Subterránea)	\$ 51,056,412.48	Estatal	col. Plan de Guadalupe (F.C.P)
45			Construcción de Guarniciones y Banquetas	\$ 8,732,670.53	Estatal	col. Plan de Guadalupe (F.C.P)
46			Red de Distribución de Agua potable	\$ 14,568,543.63	Estatal	col. Plan de la Noria (F.C.P)
47			Electrificación y Alumbrado Público (Red Subterránea)	\$ 34,979,329.79	Estatal	col. Plan de la Noria (F.C.P)
48			Construcción de Terracerías y Pavimentos	\$ 18,953,202.54	Estatal	col. Plan de la Noria (F.C.P)
49			Construcción de Guarniciones y Banquetas	\$ 8,732,670.53	Estatal	col. Plan de la Noria (F.C.P)
50			Red de Distribución de Agua potable y Alcantarillado Sanitario	\$ 36,161,444.75	Estatal	col. Las Gaviotas (Cozumel)
51			Electrificación y Alumbrado Público (Red Subterránea)	\$ 56,633,417.23	Estatal	col. Las Gaviotas (Cozumel)
52			Construcción de Terracerías y Pavimentos	\$ 28,235,442.98	Estatal	col. Las Gaviotas (Cozumel)
53			Construcción de Guarniciones y Banquetas	\$ 6,534,304.45	Estatal	col. Las Gaviotas (Cozumel)
54		12.- Realizar programas de autoproducción de vivienda y lotes con servicios que incluyan participación de los organismos nacionales de vivienda, considerando de manera primordial las ZAPS.	AUTOPRODUCCIÓN DE VIVIENDA	\$ 527,129,833.33	Federal y Estatal	Es prioridad para dar Soluciones Habitacionales integrales en lotes con servicios y abaritar el rezago habitacional.
55	12.- Realizar, en coordinación con el gobierno federal, programas de autoproducción de vivienda y de lotes con servicios, poniendo especial énfasis en las zonas de atención prioritaria.	13.- Incentivar el empleo de características y materiales de la región en el diseño y operación de programas de vivienda.	CONSTRUCCIÓN UNIDAD BASICA DE VIVIENDA	\$ 46,084,000.00	Federal y Estatal	
56		13.- Incentivar el empleo de características y materiales de la región en el diseño y operación de programas de vivienda.	CONSTRUCCIÓN DE CUARTO ADICIONAL	\$ 25,621,650.00	Federal y Estatal	
57		2.- Formar grupos de trabajo para la concurrencia en acciones de vivienda	ADQUISICIÓN DE LOTE CON SERVICIOS	\$ 220,934,050.00	Estatal y Privado	Prioridad para construir vivienda.
58		5.- Impulsar mediante elementos de participación comunitaria, con todos los sectores, la producción de vivienda.	VIVIENDA ECONOMICA	\$ 40,528,200.00	Estatal y Privado	
59		17.- Crear una bolsa de recursos para acciones de vivienda.	VIVIENDA CON FOVISSSTE	\$ 18,739,480.00	Federal y Estatal	
60	Eje 5.- Crecimiento Ordenado con Sustentabilidad Ambiental Programa 27. Desarrollo urbano Sostenible y Ordenamiento Territorial con Visión regional y Metropolitana.	Línea de Acción 18. Elaborar el programa de Desarrollo de la zona Metropolitana de Benito Juárez - Isla Mujeres	PROGRAMA METROPOLITANO DE LA ZONA METROPOLITANA DE CHETUMAL	\$ 3,600,000.00	FINFOMETRO	PRIORIDAD DEL PROGRAMA 1. INCLUYE LA PUBLICACION DEL PROGRAMA
61	Eje 5.- Crecimiento Ordenado con Sustentabilidad Ambiental Programa 27. Desarrollo urbano Sostenible y Ordenamiento Territorial con Visión regional y Metropolitana.	Línea de Acción 19. Proponer en coordinación con los municipios la ampliación y/o creación de Zonas metropolitanas, en consenso con las políticas nacionales y la ley en la materia.	ESTUDIO DE FACTIBILIDAD Y DELIMITACIÓN DE LA ZONA METROPOLITANA DE RIVIERA MAYA	\$ 2,100,000.00	FINFOMETRO	PRIORIDAD DEL ESTUDIO 2.
62	Eje 5.- Crecimiento Ordenado con Sustentabilidad Ambiental Programa 27. Desarrollo urbano Sostenible y Ordenamiento Territorial con Visión regional y Metropolitana.	Línea de Acción 19. Proponer en coordinación con los municipios la ampliación y/o creación de Zonas metropolitanas, en consenso con las políticas nacionales y la ley en la materia.	ESTUDIO DE AMPLIACION DE LA ZONA METROPOLITANA DE CHETUMAL	\$ 2,500,000.00	FINFOMETRO	PRIORIDAD DEL ESTUDIO 3. LA AMPLIACIÓN INCLUYE EL MUNICIPIO DE BACALAR.




No.	Línea de Acción del PED	Línea de Acción del Programa de desarrollo	Nombre del programa, proyecto o acción		Inversión		Fondo	Observaciones
			Monto		Monto			
63		21. Promover mediante la participación de la SEDETUS en los Consejos Municipales de Desarrollo Urbano y Vivienda (Actualmente Comités Municipales de D.U.V.) o, en coordinación con los Municipios, las demás entidades federales y del sector social, la elaboración y/o actualización de los PMDU y los PDUJCP de los 11 Municipios del Estado de Q. Roo los cuales promuevan políticas y estrategias bajo un modelo de ciudad compacta.	Programa de Desarrollo Urbano del Centro de Población de HOLBOX-CHIUJILA	\$ 1,500,000.00	N/A		SE COADYUVARA CON LAS AUTORIDADES MUNICIPALES PARA LLEVAR A CABO TRABAJOS COORDINADOS PARA LA FORMULACIÓN DE ESTE INSTRUMENTO DE PLANEACIÓN URBANA	
64	22. Colaborar con los Municipios, en la elaboración o actualización de sus Programas Municipales de Desarrollo Urbano o de Centro de Población para su desarrollo integral, acorde a las políticas nacionales y estatales		Actualización del Programa de Desarrollo Urbano del Centro de Población José María Morelos	\$ 1,500,000.00	N/A		SE COADYUVARA CON LAS AUTORIDADES MUNICIPALES PARA LLEVAR A CABO TRABAJOS COORDINADOS PARA LA FORMULACIÓN DE ESTE INSTRUMENTO DE PLANEACIÓN URBANA	
65			Programa de Desarrollo Urbano del Centro de Población de Kantunilkin, Municipio de Lázaro Cárdenas	\$ 1,500,000.00	N/A		SE COADYUVARA CON LAS AUTORIDADES MUNICIPALES PARA LLEVAR A CABO TRABAJOS COORDINADOS PARA LA FORMULACIÓN DE ESTE INSTRUMENTO DE PLANEACIÓN URBANA	
66	12. Desarrollar el ordenamiento territorial evitando la fragmentación de los paisajes naturales. y 22. Colaborar, con los municipios, en la elaboración o actualización de sus programas municipales de desarrollo urbano o de centro de población para su desarrollo integral, acorde con las políticas nacionales y estatales.	13-01-01-21- Promover mediante la participación de la SEDETUS en los Consejos Municipales de Desarrollo Urbano y Vivienda (Actualmente Comités Municipales de D.U. y V.) o, en coordinación con los Municipios, las demás entidades federales y del sector social, la Elaboración y/o Actualización de los Programas Municipales de Desarrollo Urbano y Programas de Desarrollo Urbano de los Centros de Población de los 11 Municipios en el Estado de Quintana Roo los cuales promuevan políticas y estrategias bajo un modelo de ciudad compacta. y 13-01-01-13 Verificar que los Programas de Desarrollo Urbano sean congruentes con las políticas y estrategias que plantean los Programas de Ordenamiento Ecológicos	PROGRAMA MUNICIPAL DE ORDENAMIENTO TERRITORIAL DE JOSE MARIA MORELOS	\$ 1,500,000.00	MIXTO (FEDERAL 70%Y ESTATAL 30%)		SE LLEVARÁN A CABO DE NUEVA CUENTA LAS GESTIONES NECESARIAS ANTE LAS INSTANCIAS FEDERALES COMPETENTES A EFECTO DE OBTENER LOS RECURSOS PARA SU ELABORACIÓN	
67	12. Desarrollar el ordenamiento territorial evitando la fragmentación de los paisajes naturales. y 22. Colaborar, con los municipios, en la elaboración o actualización de sus programas municipales de desarrollo urbano o de centro de población para su desarrollo integral, acorde con las políticas nacionales y estatales.	13-01-01-21- Promover mediante la participación de la SEDETUS en los Consejos Municipales de Desarrollo Urbano y Vivienda (Actualmente Comités Municipales de D.U. y V.) o, en coordinación con los Municipios, las demás entidades federales y del sector social, la Elaboración y/o Actualización de los Programas Municipales de Desarrollo Urbano y Programas de Desarrollo Urbano de los Centros de Población de los 11 Municipios en el Estado de Quintana Roo los cuales promuevan políticas y estrategias bajo un modelo de ciudad compacta. y 13-01-01-13 Verificar que los Programas de Desarrollo Urbano sean congruentes con las políticas y estrategias que plantean los Programas de Ordenamiento Ecológicos	PROGRAMA MUNICIPAL DE ORDENAMIENTO TERRITORIAL DE OTHON P. BLANCO	\$ 1,500,000.00	MIXTO (FEDERAL 70%Y ESTATAL 30%)		SE LLEVARÁN A CABO DE NUEVA CUENTA LAS GESTIONES NECESARIAS ANTE LAS INSTANCIAS FEDERALES COMPETENTES A EFECTO DE OBTENER LOS RECURSOS PARA SU ELABORACIÓN	

A

A

Ordenamiento Ecológico

ANEXO 4

DICE:

"CORRECCIÓN DE NOMBRE DE PROGRAMAS, PROYECTOS Y ACCIONES 2019"
SEDETUS Subsecretaría de Desarrollo Urbano

Linea de Acción del PED	Linea de Acción del Programa de desarrollo	Nombre del programa, proyecto o acción	Nivel de gobierno (Estatal, Federal o Municipal)	Beneficiarios (Cantidad y Tipo)	Meta		Inversión		Observaciones
					Planeada	Unidad de Medida	Monto	Fondo	
22. Colaborar con los Municipios, en la elaboración o actualización de sus Programas Municipales de Desarrollo Urbano o de Centro de Población para su desarrollo integral, acorde a las políticas nacionales y estatales	21. Promover mediante la participación de la SEDETUS en los Consejos Municipales de Desarrollo Urbano y Vivienda (Actualmente Comités Municipales de D.U.Y.V.) o, en coordinación con los Municipios, las demás entidades federales y del sector social, la elaboración y/o actualización de los PMDU y los PDUCP de los 11 Municipios del Estado de Q. Roo los cuales promuevan políticas y estrategias bajo un modelo de ciudad compacta.	Programa de Desarrollo Urbano del Centro de Población de Kantumilkin, Municipio de Lázaro Cárdenas	ESTADO-MUNICIPIO-FEDERAL	8,910 Hab.	1	Programa	\$ 1,500,000.00	N/A	SE COADYUVARA CON LAS AUTORIDADES MUNICIPALES PARA LLEVAR A CABO TRABAJOS COORDINADOS PARA LA FORMULACIÓN DE ESTE INSTRUMENTO DE PLANEACIÓN URBANA

DEBE DECIR:

"CORRECCIÓN DE NOMBRE DE PROGRAMAS, PROYECTOS Y ACCIONES 2019"
SEDETUS Subsecretaría de Desarrollo Urbano

Linea de Acción del PED	Linea de Acción del Programa de desarrollo	Nombre del programa, proyecto o acción	Nivel de gobierno (Estatal, Federal o Municipal)	Beneficiarios (Cantidad y Tipo)	Meta		Inversión		Observaciones
					Planeada	Unidad de Medida	Monto	Fondo	
22. Colaborar con los Municipios, en la elaboración o actualización de sus Programas Municipales de Desarrollo Urbano o de Centro de Población para su desarrollo integral, acorde a las políticas nacionales y estatales	21. Promover mediante la participación de la SEDETUS en los Consejos Municipales de Desarrollo Urbano y Vivienda (Actualmente Comités Municipales de D.U.Y.V.) o, en coordinación con los Municipios, las demás entidades federales y del sector social, la elaboración y/o actualización de los PMDU y los PDUCP de los 11 Municipios del Estado de Q. Roo los cuales promuevan políticas y estrategias bajo un modelo de ciudad compacta.	Esquema Simplificado de Planeación del Desarrollo Urbano de Kantumilkin	ESTADO-MUNICIPIO-FEDERAL	8,910 Hab.	1	Programa	\$ 1,500,000.00	N/A	SE COADYUVARA CON LAS AUTORIDADES MUNICIPALES PARA LLEVAR A CABO TRABAJOS COORDINADOS PARA LA FORMULACIÓN DE ESTE INSTRUMENTO DE PLANEACIÓN URBANA