

ACTA DE LA TERCERA SESIÓN ORDINARIA 2021 DEL SUBCOMITÉ SECTORIAL
DE ORDENAMIENTO TERRITORIAL, DESARROLLO URBANO SUSTENTABLE, REGIONAL,
METROPOLITANO E INSULAR.

CLAVE: COPLADE/SS/OTDUSRMI/IIIOR/2021

En la Ciudad de Chetumal, Capital del Estado de Quintana Roo, Municipio de Othón P. Blanco, siendo las dieciséis horas del día 06 de diciembre de 2021, derivado de la necesidad de atender una de las medidas preventivas para evitar el contagio del CORONAVIRUS, COVID-19; y con la finalidad de llevar a cabo la Tercera Sesión Ordinaria del Subcomité Sectorial de Ordenamiento Territorial, Desarrollo Urbano Sustentable, Regional, Metropolitano e Insular de forma virtual mediante la plataforma ZOOM, se enviaron los datos de acceso por correo electrónico y oficio a los integrantes e invitados de nuestro subcomité.

Con el objeto de celebrar la Tercera Sesión Ordinaria 2021 del Subcomité Sectorial de Ordenamiento Territorial, Desarrollo Urbano Sustentable, Regional, Metropolitano e Insular, los Ciudadanos: **M.E. Aldo Anguiano Alba** Subsecretario de Gestión Territorial de la Secretaría de Desarrollo Territorial Urbano Sustentable y coordinador Operativo de este Subcomité en representación del Arq. Carlos Ríos Castellanos, Secretario de Desarrollo Territorial Urbano Sustentable y Coordinador General del Subcomité Sectorial de Ordenamiento Territorial, Desarrollo Urbano Sustentable, Regional, Metropolitano e Insular, **C. Ernesto Pavón Gutiérrez**, Subdelegado de Desarrollo Urbano, Ordenación de Territorio y Vivienda de la SEDATU y Secretario Técnico del Subcomité Sectorial de Ordenamiento Territorial, Desarrollo Urbano Sustentable, Regional, Metropolitano e Insular, la **M.C Lidia Aguilar Gorocica** Vocal Ejecutivo y Directora Operativa del COPLADE de la Secretaría de Finanzas y Planeación y la **Lic. Ivette Amairani Puc Tuz**, Jefa de departamento de Planeación y Evaluación de la SECOES en representación del Lic. Rafael Antonio Del Pozo Dergal, Secretario de la Contraloría del Estado y Coordinador de la Unidad de Control y Evaluación del COPLADE; de conformidad con el Artículo 29 de la Ley de Planeación para el Desarrollo del Estado de Quintana Roo, y demás relacionados con el Subcomité que representan a las Dependencias y Entidades de los Gobiernos Federal, Estatal y Municipal, así como representantes de organizaciones sociales y privadas que se encuentran registradas en la lista de asistencia que se anexa; convocadas por el Coordinador General del mismo, los miembros antes señalados se reunieron a efecto de desahogar lo siguiente:

ACTA DE LA TERCERA SESIÓN ORDINARIA 2021 DEL SUBCOMITÉ SECTORIAL
DE ORDENAMIENTO TERRITORIAL, DESARROLLO URBANO SUSTENTABLE, REGIONAL,
METROPOLITANO E INSULAR.

CLAVE: COPLADE/SS/OTDUSRMI/IIIOR/2021

1.- PRESENTACIÓN DE AUTORIDADES DEL PRESIDIO E INVITADOS.

El M.E. Aldo Anguiano Alba Subsecretario de Gestión Territorial de la Secretaría de Desarrollo Territorial Urbano Sustentable y Coordinador Operativo de este subcomité realiza la presentación de los integrantes del Subcomité e invitados, a la Tercera Sesión Ordinaria 2021 del Subcomité Sectorial de Ordenamiento Territorial, Desarrollo Urbano Sustentable, Regional, Metropolitano e Insular.

2.- MENSAJE DE BIENVENIDA

El M.E. Aldo Anguiano Alba Subsecretario de Gestión Territorial de la Secretaría de Desarrollo Territorial Urbano Sustentable procede a darles la más cordial bienvenida al C. Ernesto Pavón Rodríguez representante de la SEDATU y secretario técnico del subcomité, Así como a los integrantes e invitados.

Mensaje de Bienvenida:

En cumplimiento con el artículo 29 de la ley de planeación para el desarrollo del estado de Quintana Roo, el día de hoy damos inicio a la Tercera Sesión ordinaria del Subcomité Sectorial de Ordenamiento Territorial, Desarrollo Urbano Sustentable, Regional Metropolitano e Insular.

Este subcomité que es parte del COPLADE, coordinado por la SEFIPLAN, es un organismo de carácter técnico y consultivo que tiene como objetivo participar, coordinar, promover y coadyuvar en la formulación, instrumentación, control, seguimiento y evaluación de la planeación en el estado de Quintana Roo en materia de desarrollo urbano, ordenamiento territorial, vivienda y desarrollo insular

En esta Tercera Sesión se dará la presentación del Pre cierre de los Programas, Acciones y proyectos de inversión 2021, Pre cierre del Programa de Desarrollo Sectorial, Indicadores y Entregables 2021, presentación y aprobación del calendario de sesiones 2022 así como la presentación de los Indicadores del Sector por parte del INEGI.

Este subcomité se desprende del plan estatal de desarrollo en su eje 5, sector que es el encargado de ejecutar las acciones del crecimiento ordenado con sustentabilidad ambiental.

ACTA DE LA TERCERA SESIÓN ORDINARIA 2021 DEL SUBCOMITÉ SECTORIAL
DE ORDENAMIENTO TERRITORIAL, DESARROLLO URBANO SUSTENTABLE, REGIONAL,
METROPOLITANO E INSULAR.

CLAVE: COPLADE/SS/OTDUSRMI/IIIOR/2021

El derecho a la vivienda digna, el mejoramiento de su entorno y la calidad de vida es el eje central de esta administración; para ello, la SEDETUS trabaja cada día para abatir el rezago de vivienda en el estado, cumplir con los lineamientos que establece la declaración universal de los derechos humanos y brindar a todos los ciudadanos seguridad jurídica en la tenencia de la tierra, acceso a servicios, bienes públicos e infraestructura.

3.- LISTA DE ASISTENCIA Y DECLARATORIA DEL QUÓRUM DE LA TERCERA SESIÓN ORDINARIA 2021.

Así mismo y en seguimiento al Orden del día El M.E. Aldo Anguiano Alba Subsecretario de Gestión Territorial de la Secretaría de Desarrollo Territorial Urbano Sustentable informa y hace constar el correcto registro de los presentes en las lista de asistencia de forma digital que se proporcionó y se informa que se cuenta con 13 de los 17 integrantes del Subcomité Sectorial de Ordenamiento Territorial, Desarrollo Urbano Sustentable, Regional, Metropolitano e Insular; representando estos el 76%, por lo que existe Quórum Legal para sesionar; con un total de 47 personas. ANEXO 1

Se procede a declarar formalmente instalada esta TERCERA SESIÓN ORDINARIA DEL SUBCOMITE DE ORDENAMIENTO TERRITORIAL, DESARROLLO URBANO SUSTENTABLE, REGIONAL, METROPOLITANO E INSULAR, siendo las 16:15 horas del día 06 de diciembre de 2021, siendo válidos los acuerdos que de ésta emanen para ausentes y presentes.

4.- LECTURA Y APROBACIÓN DEL ORDEN DEL DÍA.

El M.E. Aldo Anguiano Alba, Subsecretario de Gestión Territorial de la SEDETUS y suplente del Coordinador General del Subcomité Sectorial de Ordenamiento Territorial, Desarrollo Urbano Sustentable, Regional, Metropolitano e Insular, presenta y somete a votación de los asistentes el Orden del Día de la Tercera Sesión Ordinaria, solicitando que en caso de existir algún comentario así lo manifiesten.

ACTA DE LA TERCERA SESIÓN ORDINARIA 2021 DEL SUBCOMITÉ SECTORIAL
DE ORDENAMIENTO TERRITORIAL, DESARROLLO URBANO SUSTENTABLE, REGIONAL,
METROPOLITANO E INSULAR.
CLAVE: COPLADE/SS/OTDUSRMI/IIIOR/2021

ORDEN DEL DÍA

1. Presentación de Autoridades del Presídium e invitados.
2. Mensaje de bienvenida.
3. Lista de asistencia, declaratoria de quórum de la Tercera Sesión Ordinaria 2021.
4. Lectura y aprobación del orden del día.
5. Presentación del Pre cierre de los Programas, Acciones y Proyectos de Inversión 2021.
6. Presentación del Pre cierre del Programa de Desarrollo Sectorial, Indicadores y Entregables 2021.
7. Presentación y aprobación del Calendario de sesiones 2022.
8. Presentación de los Indicadores del Sector por parte del INEGI.
9. Asuntos Generales.
10. Lectura de Acuerdos.
11. Clausura de la sesión.

5.- PRESENTACIÓN DEL PRE CIERRE DE LOS PROGRAMAS, ACCIONES Y PROYECTOS DE INVERSIÓN 2021.

Siguiendo al orden del día se hace la presentación del Pre cierre de los Programas, Acciones y Proyectos de inversión 2021, en los cuales se contemplaron 64 proyectos con un monto total de \$198,030,205.89 pesos: ANEXO 2

SUBSECRETARIA DE GESTIÓN TERRITORIAL. Se contempla 1 proyecto, que integra un monto total de \$ 5,000.000.00 pesos.

SUBSECRETARIA DE VIVIENDA. Se contempla un proyecto denominado Programas de Vivienda Social, por un monto total de \$28,983,039.45 pesos.



QUINTANA ROO
GOBIERNO DEL ESTADO
2016 • 2022



SEDETUS
SECRETARÍA DE DESARROLLO
TERRITORIAL URBANO SUSTENTABLE

ACTA DE LA TERCERA SESIÓN ORDINARIA 2021 DEL SUBCOMITÉ SECTORIAL
DE ORDENAMIENTO TERRITORIAL, DESARROLLO URBANO SUSTENTABLE, REGIONAL,
METROPOLITANO E INSULAR.

CLAVE: COPLADE/SS/OTDUSRMI/IIIOR/2021

SUBSECRETARIA DE ORDENAMIENTO TERRITORIAL. Se contemplan cinco Instrumentos de Planeación en los municipios de Felipe Carrillo Puerto, Cozumel, Puerto Morelos y Othón P. Blanco.

MUNICIPIO DE BACALAR. Se contemplan 26 proyectos entre los que se incluyen pavimentación de calles y avenidas, Rehabilitación de calles, construcción de parques, canchas de futbol, techumbres, así como programa de bacheo por un monto total de \$71,003,673.00 pesos.

MUNICIPIO DE TULUM. Se contemplan 31 proyectos como construcción de la red de agua potable, ampliación de red eléctrica, construcción de drenaje sanitario, pavimentación de calles en diversas comunidades y colonias por un monto total de \$93,043,493.44 pesos

6.- PRESENTACIÓN DEL PRE CIERRE DEL PROGRAMA DE DESARROLLO SECTORIAL, INDICADORES Y ENTREGABLES 2021.

De acuerdo al orden del día se realiza la presentación del Pre cierre del Programa de Desarrollo Sectorial, Indicadores y Entregables con el avance siguiente:

INDICADORES: Se tiene un avance del 67%, con 18 indicadores considerando temas de Ordenamiento Territorial, Desarrollo Urbano, Metropolitano e Insular, Vivienda Digna, Movilidad Eficiente y Sustentable, así como Fortalecimiento de la Infraestructura Aérea.
ANEXO 3

ENTREGABLES: Se tiene un avance del 80% con 44 entregables donde se contemplan temas de Ordenamiento Territorial, Desarrollo Urbano, Metropolitano e Insular, Vivienda Digna, Movilidad Eficiente y Sustentable, así como Fortalecimiento de la Infraestructura Aérea. ANEXO 4

7.- PRESENTACIÓN DEL CALENDARIO DE SESIONES 2022.

Siguiendo al orden del día se hace la presentación del calendario de las sesiones que se tendrán en el 2022.

ACTA DE LA TERCERA SESIÓN ORDINARIA 2021 DEL SUBCOMITÉ SECTORIAL
DE ORDENAMIENTO TERRITORIAL, DESARROLLO URBANO SUSTENTABLE, REGIONAL,
METROPOLITANO E INSULAR.

CLAVE: COPLADE/SS/OTDUSRMI/IIIOR/2021

NÚMERO	FECHA	HORA
PRIMERA	25 DE MARZO DE 2022	10:00 a. m.
SEGUNDA	08 DE JULIO DE 2022	10:00 a. m.
TERCERA	25 DE NOVIEMBRE DE 2022	10:00 a. m.

8.- PRESENTACIÓN DE LOS INDICADORES DEL SECTOR POR PARTE DEL INEGI.

Siguiendo al orden del día se hace la presentación de los Indicadores por parte del INEGI.
ANEXO 5

9.- ASUNTOS GENERALES.

El M.E. Aldo Anguiano Alba, Coordinador Operativo del Subcomité y Subsecretario de Gestión Territorial de la SEDETUS cede la palabra para los asuntos generales, en la cual la Lic. Karen Beatriz Arana Alonzo, Directora de Estudios y Proyectos de Inversión de la SEFIPLAN comenta sobre las necesidades de capacitación que se pudiera tener y por lo cual se tendrá un taller para la preparación de proyectos de inversión pública, identificación y planteamiento del problema, el cual nos hará llegar en su momento la invitación correspondiente.

La Mtra. Lidia Aguilar Gorocica, Directora Operativa del COPLADE comenta que el Sistema de Planeación Estratégica estará habilitada del 24 al 28 de enero 2022 para subir el cierre del último trimestre de los Indicadores y Entregables 2021.

10.- LECTURA DE ACUERDOS

La Lic. Esther de los Milagros Basulto Varguez, Directora de Planeación y Programación de la Secretaría de Desarrollo Territorial Urbano Sustentable da lectura a los acuerdos generados en el desarrollo de la presente sesión, de acuerdo al siguiente detalle:

ACTA DE LA TERCERA SESIÓN ORDINARIA 2021 DEL SUBCOMITÉ SECTORIAL
DE ORDENAMIENTO TERRITORIAL, DESARROLLO URBANO SUSTENTABLE, REGIONAL,
METROPOLITANO E INSULAR.

CLAVE: COPLADE/SS/OTDUSRMI/IIIOR/2021

ACUERDO 01/COPLADE/SS/OTDUSRMI/IIIOR/2021

El Orden del Día fue aprobado por unanimidad por los integrantes presentes del Subcomité Sectorial de Ordenamiento Territorial, Desarrollo Urbano Sustentable, Regional, Metropolitano e Insular.

ACUERDO 02/COPLADE/SS/OTDUSRMI/IIIOR/2021

Se da por presentado el Pre cierre de los Programas, Acciones y Proyectos de Inversión 2021.

ACUERDO 03/COPLADE/SS/OTDUSRMI/IIIOR/2021

Se da por presentado el Pre cierre del Programa de Desarrollo Sectorial, Indicadores y Entregables 2021.

ACUERDO 04/COPLADE/SS/OTDUSRMI/IIIOR/2021

Se da por presentado y aprobado el calendario de sesiones 2022.

ACUERDO 05/COPLADE/SS/OTDUSRMI/IIIOR/2021

Se da por presentado los Indicadores del Sector por parte del INEGI.

11.- CLAUSURA DE LA SESIÓN

No habiendo más asuntos que tratar, siendo las 17:38 horas, la Mtra. Lidia Aguilar Gorocica, Vocal Ejecutiva y Directora Operativa del COPLADE de la Secretaría de Finanzas y Planeación, procedió a clausurar la Tercera Sesión Ordinaria 2021 del Subcomité Sectorial de Ordenamiento Territorial, Desarrollo Urbano Sustentable, Regional, Metropolitano e Insular COPLADE/SS/OTDUSRMI/IIIOR/2021, firmando y rubricando de conformidad la presente acta los que en ella intervienen.



QUINTANA ROO
GOBIERNO DEL ESTADO
2016 • 2022



SEDETUS
SECRETARÍA DE DESARROLLO
TERRITORIAL URBANO SUSTENTABLE

ACTA DE LA TERCERA SESIÓN ORDINARIA 2021 DEL SUBCOMITÉ SECTORIAL
DE ORDENAMIENTO TERRITORIAL, DESARROLLO URBANO SUSTENTABLE, REGIONAL,
METROPOLITANO E INSULAR.

CLAVE: COPLADE/SS/OTDUSRMI/IIIOR/2021

FOTO DE LA SESIÓN DEL SUBCOMITÉ SECTORIAL:






QUINTANA ROO
GOBIERNO DEL ESTADO
2016 • 2022




SEDETUS
SECRETARÍA DE DESARROLLO
TERRITORIAL URBANO SUSTENTABLE

ACTA DE LA TERCERA SESIÓN ORDINARIA 2021 DEL SUBCOMITÉ SECTORIAL
DE ORDENAMIENTO TERRITORIAL, DESARROLLO URBANO SUSTENTABLE, REGIONAL,
METROPOLITANO E INSULAR.
CLAVE: COPLADE/SS/OTDUSRMI/IIIOR/2021



M.E. ALDO ANGUIANO ALBA
Subsecretario de Gestión Territorial de la SEDETUS, Coordinador Operativo del Subcomité Sectorial de Ordenamiento Territorial, Desarrollo Urbano Sustentable, Regional, Metropolitano e Insular en representación del Arq. Carlos Ríos Castellanos, Coordinador General del Subcomité Sectorial.



C. ERNESTO PAVÓN GUTIERREZ
Subdelegado de Desarrollo Urbano, Ordenación de Territorio y Vivienda de la SEDATU y Secretario Técnico del Subcomité Sectorial.



M.C. LIDIA AGUILAR GOROCICA
Vocal Ejecutivo del Subcomité Sectorial de Ordenamiento Territorial, Desarrollo Urbano Sustentable, Regional, Metropolitano e Insular y Directora Operativa del COPLADE.



LIC. IVETTE AMAIRANI PUC TUZ
Jefa de departamento de Planeación y Evaluación de la SECOES en representación del Lic. Rafael Antonio Del Pozo Dergal, secretario de la Contraloría del Estado y Coordinador de la Unidad de Control y Evaluación del COPLADE.

LAS PRESENTES FIRMAS FORMAN PARTE INTEGRANTE DEL ACTA CORRESPONDIENTE A LA TERCERA SESIÓN ORDINARIA 2021 DEL SUBCOMITE SECTORIAL DE ORDENAMIENTO TERRITORIAL, DESARROLLO URBANO SUSTENTABLE, REGIONAL, METROPOLITANO E INSULAR COPLADE/SS/OTDUSRMI/IIIOR/2021 DEL DIA 06 DE DICIEMBRE 2021.



QUINTANA ROO
GOBIERNO DEL ESTADO
2016 • 2022



SEDETUS
SECRETARÍA DE DESARROLLO
TERRITORIAL URBANO SUSTENTABLE

ACTA DE LA TERCERA SESIÓN ORDINARIA 2021 DEL SUBCOMITÉ SECTORIAL
DE ORDENAMIENTO TERRITORIAL, DESARROLLO URBANO SUSTENTABLE, REGIONAL,
METROPOLITANO E INSULAR.

CLAVE: COPLADE/SS/OTDUSRMI/IIIOR/2021

ANEXOS


ANEXO 1
HORA: 16:00



LISTA DE ASISTENCIA DE FORMA DIGITAL REALIZADA AL MOMENTO DE LA SESIÓN
SEGUNDA SESIÓN ORDINARIA DEL SUBCOMITÉ SECTORIAL DE ORDENAMIENTO TERRITORIAL, DESARROLLO URBANO SUSTENTABLE, REGIONAL, METROPOLITANO E INSULAR




No.	FECHA	DIRECCIÓN DE CORREO ELECTRÓNICO	NOMBRE COMPLETO	CARGO	DEPENDENCIA	TELÉFONO
1	06/12/2021	aldo.anguiano@gmail.com	Aldo Anguiano Alba	Subsecretario de Gestión Territorial de la SEDETUS	SEDETUS	9838351700
2	06/12/2021	carlos.zavala@salud.qroo.gob.mx	Carlos Alberto Zavala Coral	Responsable del área de proyectos	SESA	9838672218
3	06/12/2021	licestros@hotmail.com	Eduardo Antonio Santos Padron	Director De Planeación	SEDE	9993675800
4	06/12/2021	lavalle_s@hotmail.com	Silvia Lovallie Reyes	Analista Profesional	SEMA	9838351350 EXT 300201
5	06/12/2021	lao75@hotmail.com	Luis Adrián Ortiz Jara	Vicepresidente De Infraestructura Hidráulica	Cmic	9838360061
6	06/12/2021	alba.acosta03@hotmail.com	Alba Paola Acosta Navarro	Jefa De Oficina De Habitabilidad Sustentable	SECRETARIA DE DESARROLLO TERRITORIAL URBANO SUSTENTABLE	9831580467
7	06/12/2021	manuel.castillo@agepro.gob.mx	Manuel Alfonso Castillo Mukul	Jefe De Departamento De Normatividad Ambiental Y Riesgos	Agencia de Proyectos Estratégicos del Estado de Quintana Roo	9983966160
8	06/12/2021	ifkams7@hotmail.com	Juan Francisco De Dios Kam Gongora	Director De Estudios Urbanos	SEDETUS	983 10 21139
9	06/12/2021	che-soledad@istemuieres.gob.mx	Angela Soledad Che Celis	Directora General De Desarrollo Urbano Y Medio Ambiente	Dirección General de Desarrollo Urbano y Medio Ambiente, Municipio de Isla Mujeres	9981193815
10	06/12/2021	planeacion.inoveqroo@gmail.com	Virginia Guadalupe Villanueva	Jefa De Planeación, Control Y Seguimiento	Instituto de Movilidad del Estado de Quintana Roo	9831856009
11	06/12/2021	jose.guzmanh@conagua.gob.mx	Jose Manuel Guzman Hernandez	Comandante De Región	COMISION NACIONAL DEL AGUA	9831344415
12	06/12/2021	iramirezfi@infonavit.org.mx	Jose De Jesus Ramirez Fuentes	Gerente Técnico	INFONAVIT	9982424891
13	06/12/2021	sergio.deluna@concup.gob.mx	Sergio De Luna Gallegos	Director General	Dirección General de Planeación Municipal	9981663828
14	06/12/2021	alejandra.ceina@seq.edu.mx	Alejandra Guadalupe Ceina Vázquez	Directora De Planeación	Secretaría de Educación	9831369001
15	06/12/2021	dir.procurat.sedetus@gmail.com	Luz María Marzuca Medina	Directora De Procuracion Del Ordenamiento Territorial	SEDETUS	9831206240
16	06/12/2021	carolinaolguin@hotmail.com	Carolina	Directora de Asuntos Inmobiliarios	Sedetus	9831322389
17	06/12/2021	ivettepuc@gmail.com	Ivette Amairani Puc Tuz	Jefa de Depto de Planeación y Evaluación	Secretaría de la Contraloría	9838359865
18	06/12/2021	andres.seduw@gmail.com	Luis Andres Alonzo Alonzo	Director de Proyectos y Programas de Vivienda	SEDETUS	9831375017
19	06/12/2021	nancyreyes.sedelur@gmail.com	Nancy Patricia Reyes Convera	Directora de Proyectos de Infraestructura Turística	Secretaría de Turismo	9831343565
20	06/12/2021	ericacelis07@gmail.com	Ericka Karina Celis Gutiérrez	Coordinadora Administrativa de Planeación Municipal de Othón P. Blanco	Municipio de Othón P. Blanco	9831544531
21	06/12/2021	hecasma@gmail.com	Héctor Enrique Castillo Madrid	Director General de Administración Y Finanzas	VIP SERVICIOS AÉREOS EJECUTIVOS SA DE CV	9838321509
22	06/12/2021	karana@sefplan.qroo.gob.mx	Karen Beatriz Arana Alonzo	Directora de Estudios y Proyectos de Inversión	Secretaría de Finanzas y Planeación	9831662515
23	06/12/2021	scdlaz@conavi.gob.mx	Silvia Circe Diaz Duarte	Subdirectora General de Análisis de Vivienda, Prospectiva y Sustentabilidad	Comisión Nacional de Vivienda	91389991 ext 018
24	06/12/2021	soimys@gobiernodesolidaridad.gob.mx	Teresta del Niño Jesús Flota Alcocer	Secretaría	Secretaría de Ordenamiento Territorial Municipal y de Sustentabilidad	9848763201
25	06/12/2021	rolo_1303@hotmail.com	Rolando Leonel Melo Novelo	Secretario Municipal de Desarrollo Urbano y Ecología	Municipio de Puerto Morelos	9981688164
26	06/12/2021	bertha.valderrama@qroo.gob.mx	Bertha Valderrama Ithurbe	Directora De Movilidad	SEDETUS	Sin numero
27	06/12/2021	adolfo.perrez@inoveqroo.com	Adolfo Pérez Valencia	Secretario Técnico	IMOVEQROO	9981185747
28	06/12/2021	jose.castaneda@cfé.mx	José Manuel Othón Castañeda Uscanga	Superintendente de la CFE Zona de Distribución Chetumal	CFE	983 835 0111
29	06/12/2021	jose.guierrez.uqroo@gmail.com	José de Jesús Pífa Gutiérrez	Auxiliar	Dirección de Planeación del Municipio de Bacalar	9831230427
30	06/12/2021	juliohanchan@gmail.com	Julio Han Chan	Director De Planeación Municipal	H. AYUNTAMIENTO DE OTHON P. BLANCO	9837005896
31	06/12/2021	dipolard_sedetus@hotmail.com	Juan Fco. Rivero Breach	Directo De Planificación Del Territorio	SEDETUS	9831354316
32	06/12/2021	planeacion.evaluacion@gobiernodesolidaridad.gob.mx	Yara Faride Briceño Chablé	Secretaría De Planeación Y Evaluación	Municipio de Solidaridad	9831111387
33	06/12/2021	vespinesa@apiqroo.com.mx	Virginia Espinosa Marquez	Gerente De Administración Y Finanzas	APIQROO	9838326101 ext. 1141
34	06/12/2021	rerru@hotmail.com	Jorge Luis Rivera Morales	Director de Planeación, Programación y Presupuesto Municipal	ayuntamiento de Lázaro Cárdenas	9847459073
35	06/12/2021	fernando.oropeza@carlosjoaquin.com	Fernando Oropeza Estrada	Coordinador Técnico	Oficina del Gobernador	5523068691
36	06/12/2021	miguel.nadal@qroo.gob.mx	Miguel Angel Nadal Novelo	Procurador	PROCURADURIA DE PROTECCION AL AMBIENTE	9831292758
37	06/12/2021	direccionplaneacionsema@hotmail.com	Gustavo Alberto García Bradley.	Director de Planeación	SEMA	983 1292187
38	06/12/2021	rmarinezrendon@yahoo.com.mx	Raul Eduardo Martinez Rendon	Director De Programación Y Estadística	SEOP	9831250056
39	06/12/2021	epavon.sedatu@gmail.com	Ernesto Pavón Gutierrez	Subdelegado de la SEDATU	SEDATU	Sin número
40	06/12/2021	sobylplaneacion@gmail.com	Ing. Saby Mendez	CAPA	CAPA	Sin número
41	06/12/2021	Sin correo	Bernardino Mis Teh	Municipio de Tulum	Municipio de Tulum	Sin número



No.	FECHA	DIRECCIÓN DE CORREO ELECTRÓNICO	NOMBRE COMPLETO	CARGO	DEPENDENCIA	TELÉFONO
42	06/12/2021	Sin correo	Esteban H. Gonzalez	Subgerente de Proyectos	APIQROO	Sin número
43	06/12/2021	Sin correo	Victor Garcia	Decima primera zona naval	Decima primera zona naval	Sin número
44	06/12/2021	Sin correo	Jorge Luis Rivera	Municipio de Lázaro Cárdenas	Municipio de Lázaro Cárdenas	Sin número
45	06/12/2021	Sin correo	Ing Roque Miguel Marzuco Esquivel	Coordinador de Planeación de la CAPA	CAPA	Sin número
46	06/12/2021	Sin correo	Jose Manuel Castañeda	Distribución Chetumal CFE	Distribución Chetumal CFE	Sin número
47	06/12/2021	Sin correo	David Madera Esquiliano	INEGI	INEGI	sin numero

La Secretaría de Desarrollo Territorial Urbano Sustentable del Estado de Quintana Roo (SEDETUS), es la responsable del tratamiento de los datos que se obtengan a través del registro de asistencia de los integrantes del Subcomité Sectorial. Los datos personales serán utilizados para llevar un control de asistencia de los integrantes e invitados a la Tercera Sesión Ordinaria del Subcomité de Sectorial de Ordenamiento Territorial, Desarrollo Urbano Sustentable, Regional, Metropolitano e Insular de conformidad a lo dispuesto en el Art. 29 Fracción I y II de la Ley de Planeación para el Desarrollo del Estado de Quintana Roo. Para mayor información sobre el uso de sus datos personales, puede consultar nuestro Aviso de Privacidad Integral, disponible en nuestro portal de internet: <http://qroo.gob.mx/seedtus> en la sección de Información de Interés.



ANEXO 2. PRE CIERRE DE LOS PROGRAMAS ACCIONES 2021

Nombre de la Dependencia/Entidad:

SUBSECRETARÍA O MUNICIPIO	Línea de Acción del FED	Línea de Acción del Programa de desarrollo	Nombre del programa o proyecto	Beneficiarios (Cantidad y Tipo)	Planned	Avance		Inversión				Observaciones				
						Unidad de Medida	% de Avance	Municipal	Estatal	Federal	Otra		Total	Ejecutado al 31 Diciembre de 2021	% de Avance	Fondo
GESTIÓN TERRITORIAL	4.- Promover e impulsar la planeación territorial, urbana, metropolitana e insular, mediante la elaboración o actualización de instrumentos de planeación, así como de proyectos, obras o acciones, en coordinación y participación de las tres instancias de gobierno y de los sectores involucrados bajo criterios de estrategia ambiental, jurídica, urbana y económica	4. Gestionar, regular y ejecutar las acciones de planeación territorial, urbana, metropolitana e insular, así como de proyectos, obras o acciones, en coordinación y participación de las tres instancias de gobierno y de los sectores involucrados en estrategia de participación social.	Constitución de Comités de Planeación y Desarrollo Urbano y Metropolitano (COPEDU) en la colonia Ampliación Nueva Generación (La Frontera) de los municipios de Otilón P. Blanco	940/474 hombres, 466 mujeres	Guarnición 887.18	25%	N/A	\$5,000,000.00	N/A	N/A	N/A	\$5,000,000.00	25%	F4EF		
			Programas de Vivienda Social	115	115	Vivienda	N/A	\$25,921,259.15	N/A	N/A	N/A	\$25,921,259.15	N/A	N/A	N/A	
ORDENAMIENTO TERRITORIAL	5.- Ejecutar, en coordinación con los gobiernos federal y municipal, un programa para reducir el número de viviendas con plomo de tierra.	Gestionar e implementar entre los ámbitos de competencia, de las tres instancias de gobierno, los programas de planeación y acciones para llevar a cabo la elaboración y actualización de instrumentos normativos de planeación territorial, desarrollo urbano, metropolitano e insular con el apoyo de los principios de gobernanza y planeación democrática.	PROTEGU Del Mpio De F.C.P. Publicado En El P.O. B 01 De Sep. 2021	89,990 HAB	1	Instrumento de Planeación	100%	Cumplido	NA	NA	NA	NA	100%	NA	Resultado de las Acciones Que Promueven Se Vanian En El Ordenamiento Territorial, Urbano, Metropolitano Y Insular, Y Que Permiten Impulsar El Desarrollo Urbano, Metropolitano Y Insular En Materia De Ordenamiento Territorial Y Planeación Urbana Para Este Año 2021, Se Logra Concluyr E Impulsar En Coordinación Con Los Municipios De Otilón P. Blanco, Felipe Carrillo Puerto, Puerto Morelos Y Cozumel La Elaboración De Instrumentos Normativos De Planeación Los Cuales Se Han Mandaron Con, Lo Cual Se Asegura De Manera Integral La Planeación Del Ordenamiento Territorial, Urbano, Metropolitano Y Insular Que Permite Además Orientar La Conservación Y Preservación De Las Áreas Ecologicas. Con Esto Se Está Logrando Que Los 205 Mil Habitantes Con Estrategias Y Criterios Para Otras De Vivienda, Equipamiento Urbano, Espacio Público, Movilidad, Conectividad E Infraestructura Urbana Generando Así, Mejores Condiciones De Bienestar Y Calidad De Vida De La Población.	
			PROTEGU Del Mpio De Cozumel Publicado En El P.O. B 23 De Sep. 2021	89,625 HAB	1	Instrumento de Planeación	100%	Cumplido	NA	NA	NA	NA	NA	100%	NA	
			Act. Del PDUCE De Cozumel Publicado En El P.O. B 7 De Julio 2021	26,971 HAB	1	Instrumento de Planeación	100%	Cumplido	NA	NA	NA	NA	NA	100%	NA	
			El Sistema Simplificado De Planeación De Desarrollo Urbano Y De Desarrollo Metropolitano De Los Mpio De F.C.P. Sanooz Mpio De F.C.P. Publicado En El P.O. B 1 De Agosto 2021	920 HAB	1	Instrumento de Planeación	100%	Cumplido	NA	NA	NA	NA	NA	100%	NA	
PROGRAMA 21	5.- Ejecutar, en coordinación con los gobiernos federal y municipal, un programa para reducir el número de viviendas con plomo de tierra.	Facilitar El Acceso A Los Programas Sociales Como Fide O Techo Firme	Programa Municipal De Vivienda; Construcción De Fide Localidades De Boca Yer, Chilo, Nueva Jerusalen, Buena Esperanza Y Cabon	125 FAMILIAS	4500	M2	100%	\$2,541,871.00	NA	NA	NA	\$2,541,871.00	100%	100%	FISM	
			Programa Municipal De Vivienda; Construcción De Viviendas Que No Tienen Un Corredor Nombre De Aguas Negras.	20 FAMILIAS	20	BODIGESTORES	100%	\$1,931,005.00	NA	NA	NA	NA	\$1,931,005.00	100%	100%	FISM
			Programa Municipal De Vivienda; Construcción De Viviendas Que No Tienen Un Corredor Nombre De Aguas Negras.	19 FAMILIAS	19	CUARTO DORMITORIO	100%	\$1,634,628.00	NA	NA	NA	NA	\$1,634,628.00	100%	100%	FISM
PROGRAMA 22	6.- Implementar, en coordinación con los gobiernos federal y municipal, un programa para reducir el número de viviendas en condiciones insalubres y de hacinamiento.	Definir Recursos De Las Dependencias A La Atención De Las Necesidades De Las Viviendas Del Municipio	Programa Municipal De Vivienda; Construcción De Cuartos Dormitorios	27 FAMILIAS	27	CUARTO DORMITORIO	100%	\$3,304,222.20	NA	NA	NA	\$3,304,222.20	100%	100%	FISM	
			Programa Municipal De Vivienda; Construcción De Cuartos Dormitorios	350 HABITANTES	640	M2	100%	\$2,440,271.48	NA	NA	NA	\$2,440,271.48	100%	100%	FISM	
PROGRAMA 30	3.- Rehabilitar la infraestructura deportiva y recreativa para mejorar la calidad de vida de las personas.	Rehabilitar La Infraestructura Deportiva Y Recreativa En El Municipio.	Construcción De Cancha De Fútbol Y Espacio Multiusos En La Localidad De "Miguel Alemán"	384 HABITANTES	640	M2	100%	\$2,350,667.40	NA	NA	NA	\$2,350,667.40	100%	100%	FISM	
			Construcción De Cancha De Fútbol Y Espacio Multiusos En La Localidad De "Miguel Alemán"	1000 HABITANTES	640	M2	100%	\$2,092,557.20	NA	NA	NA	\$2,092,557.20	100%	100%	FISM	

ANEXO 3

PRE CIERRE INDICADORES 2021

Programa de Desarrollo	Tema	Nivel	Clave	Descripción	Indicador	Unidad de Medida	Año Línea Base	Línea Base	Meta 2021	Resultado 2021	Nivel de Cumplimiento 2021	Justificación de la Variación 2021	Descripción de Resultados 2021
13 - Actualización del Programa Sectorial de Ordenamiento Territorial, Desarrollo Urbano Sustentable, Regional, Metropolitana e Insular	No Aplica	1 - Programa de Desarrollo (Indicadores Heredados)	15	Actualización del Programa Sectorial de Ordenamiento Territorial, Desarrollo Urbano Sustentable, Regional, Metropolitana e Insular	PE0717 - Sueldos Urbanos	418 - Kilómetro	2017	212,000	212.80	366.36	182.25%	CON LAS ACCIONES URBANÍSTICAS EN CONGRUENCIA CON LOS PROGRAMAS DE DESARROLLO URBANO, REGULADAS A TRAVÉS DE LAS CONSTANCIAS DE COMPARTIBILIDAD URBANÍSTICAS DURANTE EL EJERCICIO 2021, SE LOGRÓ REGULAR EL SUELO URBANO DE 386.36 KILOMETROS CUADRADOS DEL ESTADO DE QUINTANA ROO, CON LO QUE SE PROMOVIO MEJORAR LA CALIDAD DE VIDA DE LA POBLACION QUE HABITA EN LOS 11 MUNICIPIOS DEL ESTADO.	
13 - Actualización del Programa Sectorial de Ordenamiento Territorial, Desarrollo Urbano Sustentable, Regional, Metropolitana e Insular	No Aplica	1 - Programa de Desarrollo (Indicadores Heredados)	13	Actualización del Programa Sectorial de Ordenamiento Territorial, Desarrollo Urbano Sustentable, Regional, Metropolitana e Insular	PE0291 - Automóviles Registrados en Circulación	791 - Vehículo	2017	634,906,000	40.00	0.00	0.00%	EL RESULTADO SE TENDRA EN EL ULTIMO TRIMESTRE.	
13 - Actualización del Programa Sectorial de Ordenamiento Territorial, Desarrollo Urbano Sustentable, Regional, Metropolitana e Insular	No Aplica	1 - Programa de Desarrollo (Indicadores Heredados)	13	Actualización del Programa Sectorial de Ordenamiento Territorial, Desarrollo Urbano Sustentable, Regional, Metropolitana e Insular	PE0311 - Subsidios para la Vivienda	734 - Subsidio	2017	5,884,000	1,000.00	4,906.00	460.80%	SIN COMENTARIO	
13 - Actualización del Programa Sectorial de Ordenamiento Territorial, Desarrollo Urbano Sustentable, Regional, Metropolitana e Insular	No Aplica	1 - Programa de Desarrollo (Indicadores Heredados)	13	Actualización del Programa Sectorial de Ordenamiento Territorial, Desarrollo Urbano Sustentable, Regional, Metropolitana e Insular	PE0191 - Índice General de Avance en PRR SED	375 - Índice	2016	54,300	14.00	0.00	0.00%	LA MEDICION DE ESTE INDICADOR ES RESPONSABILIDAD DIRECTA DE LA SEFPLAN, SU FRECUENCIA DE MEDICION ES ANUAL Y ESTA PROGRAMADA SU MEDICION PARA EL MES DE DICIEMBRE DE 2021, POR LO QUE A LA FECHA AUN NO SE CUENTA CON INFORMACION PRELIMINAR REQUERIDA DEL AVANCE DE DICHO INDICADOR, YA QUE NO PODEMOS EMITIR INFORMACION HASTA RECIBIR LA CORRECTA POR PARTE DE LA SEFPLAN Y NOS ENCONTRAMOS EN ESPERA DEL CORTE.	
13 - Actualización del Programa Sectorial de Ordenamiento Territorial, Desarrollo Urbano Sustentable, Regional, Metropolitana e Insular	No Aplica	1 - Programa de Desarrollo (Indicadores Heredados)	13	Actualización del Programa Sectorial de Ordenamiento Territorial, Desarrollo Urbano Sustentable, Regional, Metropolitana e Insular	PE0191 - Índice General de Avance en PRR SED	375 - Índice	2016	54,300	14.00	0.00	0.00%	LA MEDICION DE ESTE INDICADOR ES RESPONSABILIDAD DIRECTA DE LA SEFPLAN, SU FRECUENCIA DE MEDICION ES ANUAL Y ESTA PROGRAMADA SU MEDICION PARA EL MES DE DICIEMBRE DE 2021, POR LO QUE A LA FECHA AUN NO SE CUENTA CON INFORMACION PRELIMINAR REQUERIDA DEL AVANCE DE DICHO INDICADOR, YA QUE NO PODEMOS EMITIR INFORMACION HASTA RECIBIR LA CORRECTA POR PARTE DE LA SEFPLAN Y NOS ENCONTRAMOS EN ESPERA DEL CORTE.	
13 - Actualización del Programa Sectorial de Ordenamiento Territorial, Desarrollo Urbano Sustentable, Regional, Metropolitana e Insular	No Aplica	1 - Programa de Desarrollo (Indicadores Heredados)	13	Actualización del Programa Sectorial de Ordenamiento Territorial, Desarrollo Urbano Sustentable, Regional, Metropolitana e Insular	PE0302 - Porcentaje de Aeródromos Operados	599 - Porcentaje	2017	100,000	100.00	100.00	100.00%	SE REALIZARON LOS MANTENIMIENTOS DE LOS 6 AERODROMOS CON LOS QUE CUENTA LA EMPRESA POR LO TANTO LOS 6 AERODROMOS SE ENCUENTRAN OPERANDO	
13 - Actualización del Programa Sectorial de Ordenamiento Territorial, Desarrollo Urbano Sustentable, Regional, Metropolitana e Insular	No Aplica	1 - Programa de Desarrollo (Indicadores Heredados)	13	Actualización del Programa Sectorial de Ordenamiento Territorial, Desarrollo Urbano Sustentable, Regional, Metropolitana e Insular	PE0271 - Población Urbana y Rural	598 - Porcentaje	2017	78,000	75.97		0.00%	DESDE 2020 SE PLANEABA APOYAR E IMPULSAR DE MANERA COORDINADA CON LOS MUNICIPIOS LA REALIZACION DE LOS INSTRUMENTOS SIGUIENTES: LOS PLANOS DE LOS PDRS DE MAHAHUAL Y BACALAR, LOS CUALES EN SU TOTALIDAD REPRESENTARÁN EL 100% DE LA POBLACION URBANA DE ESTE MUNICIPIO PARA EL PRIMER SEMESTRE DE LA PRESENTE FECHA DE CORTE DE 2021 SOLO SE COBO AL CANZAR LA META DE CULMINAR LOS PLANOS DE F.G.P DEL MPIO TULUM Y DEL MUNICIPIO COZUMEL, MISMAS QUE FUERON PUBLICADOS EN EL PERIODO OFICIAL DEL ESTADO, ADIEMAS DE ELLO SE PUBLICARON LOS PDRS DE MAHAHUAL, ASI COMO EL DE UN PROGRAMA SIMPLIFICADO DE DESARROLLO PARA LA LOCALIDAD DE PINO SUAREZ EN EL MPIO DE F.C.P. Y ADICIONALMENTE SE CULMINARON A PRINCIPIOS DE ESTE 2021 LOS PROGRAMAS DE LAS ZONAS METROPOLITANAS DE CANCUN Y DE CHETUMAL, MISMAS QUE FUERON REPORTADOS DESDE 2020. LO ANTERIOR A PESAR DE QUE GRAN PARTE DE ESTE ESPERUZO SE LLEVO A CABO EN MEDIO DE LA EMERGENCIA SANITARIA COVID 2019 MISMA QUE AFECTO MUCHO DE LOS TRABAJOS DE COORDINACION CON LA QUE FUERON DEFECHOS Y SE ENCONTRAMOS EN ESPERA DEL CORTE PARA LA OBTENCION DE LOS RESULTADOS Y LAS PRECIFICACIONES ECONOMICAS, CON ELLO SE GENERO CONTAR CON LA	
13 - Actualización del Programa Sectorial de Ordenamiento Territorial, Desarrollo Urbano Sustentable, Regional, Metropolitana e Insular	No Aplica	1 - Programa de Desarrollo (Indicadores Heredados)	13:01	Impulsar la gobernanza urbana con la elaboración y/o actualización de los instrumentos de planeación en materia de Ordenamiento Territorial, Ecológico y Desarrollo Urbano Sustentable, así como a las políticas nacionales y estatales para contar con Asentamientos Humanos, Ciudades, Zonas Metropolitanas e Insulares integralmente planificados, inclusivos, seguros, resilientes, competitivos y sostenibles.	130101 - Porcentaje del territorio integralmente planeado y regulado	599 - Porcentaje	2016	21,700	17.25	17.25	100.00%	SE LLEGO A LA META DE CUBRIR EL PORCENTAJE DE TERRITORIO INTEGRALMENTE PLANEADO A LA FECHA.	
13 - Actualización del Programa Sectorial de Ordenamiento Territorial, Desarrollo Urbano Sustentable, Regional, Metropolitana e Insular	01 - Ordenamiento Territorial, Desarrollo Urbano, Metropolitana e Insular	2 - Objetivo	13:01	Impulsar la gobernanza urbana con la elaboración y/o actualización de los instrumentos de planeación en materia de Ordenamiento Territorial, Ecológico y Desarrollo Urbano Sustentable, así como a las políticas nacionales y estatales para contar con Asentamientos Humanos, Ciudades, Zonas Metropolitanas e Insulares integralmente planificados, inclusivos, seguros, resilientes, competitivos y sostenibles.	050102 - Porcentaje de cumplimiento programático de mesas sustentadas del Gobierno del Estado	599 - Porcentaje	2017	24,570	95.00	0.00	0.00%	LA MEDICION DE ESTE INDICADOR ES RESPONSABILIDAD DIRECTA DE LA SEFPLAN, SU FRECUENCIA DE MEDICION ES ANUAL Y ESTA PROGRAMADA SU MEDICION PARA EL MES DE DICIEMBRE DE 2021, POR LO QUE A LA FECHA AUN NO SE CUENTA CON INFORMACION PRELIMINAR REQUERIDA DEL AVANCE DE DICHO INDICADOR, YA QUE NO PODEMOS EMITIR INFORMACION HASTA RECIBIR LA CORRECTA POR PARTE DE LA SEFPLAN Y NOS ENCONTRAMOS EN ESPERA DEL CORTE.	

Tema	Clave	Descripción	Entregable	Unidad de Medida	Año Línea Base	Meta 2021	Resultado 2021	Nivel de Cumplimiento 2021	Justificación de la Variación 2021	Descripción de Resultados 2021
01 - Ordenamiento Territorial, Desarrollo Urbano, Metropolitano e Insular	5-27-01-08	Impulsar en coordinación con las áreas de los tres órdenes de gobierno correspondientes, la revisión continua del marco legal inherente que impulse acciones de regulación y administración de los asentamientos humanos, el ordenamiento territorial y el desarrollo urbano.	Proyecto de Reglamento.	Proyecto	2019	1.00	1.00	100.00%	EN EL MARCO DE LAS ACCIONES DE REGULACIÓN Y ADMINISTRACIÓN DE LOS ASENTAMIENTOS HUMANOS Y EL DESARROLLO URBANO COMO RESULTADO DE LOS TRABAJOS REALIZADOS PREVIAMENTE EN EL AÑO 2020 A PESAR DE LA CONTINGENCIA SANITARIA POR EL VIRUS SARS-COV2 (COVID-19), SE IMPULSO EN COORDINACIÓN CON EL MUNICIPIO DE OTHÓN P. BLANCO EL REGLAMENTO DE DESARROLLO URBANO Y CONSTRUCCIÓN DEL MUNICIPIO DE OTHÓN P. BLANCO (PUBLICADO EN EL PERIÓDICO OFICIAL DEL GOBIERNO DEL ESTADO CON FECHA 15 DE ENERO DE 2021).	RESULTADO DE ESTA ACCIÓN DE GRAN IMPORTANCIA PARA LA REVITALIZACIÓN Y MEJORAMIENTO DE LAS OBRAS DE CONSTRUCCIÓN ARQUITECTÓNICAS E IMAGEN URBANA DEL MUNICIPIO DE OTHÓN P. BLANCO SE BENEFICIA A POCO MÁS DE 233 MIL 866 HABITANTES. ESTO PERMITIRÁ GENERAR UNA ADECUADA IDENTIDAD, CONSERVACIÓN, MANTENIMIENTO Y PRESERVACIÓN DE LAS ÁREAS Y ESTRUCTURA URBANAS QUE COMPONEN AL MUNICIPIO GENERANDO ARMONIZACIÓN Y EQUILIBRIO ENTRE EL ESPACIO PÚBLICO, LAS ÁREAS VERDES, LA EDIFICACIÓN Y EL EQUIPAMIENTO URBANO CONSTRUÍDO.
01 - Ordenamiento Territorial, Desarrollo Urbano, Metropolitano e Insular	5-27-01-09	Promover la generación de reservas de suelo necesario para garantizar el correcto crecimiento ordenado de las ciudades.	Propuestas de reservas de suelo incorporadas a los instrumentos de planificación.	Número de propuestas de reservas.	2019	1.00	5.00	500.00%	SE LOGRÓ LA META PLANTEADA DE ALCANZAR A LA FECHA LOS PROYECTOS PROGRAMADOS.	CON LOS TRABAJOS COORDINADOS E IMPLEMENTADOS ENTRE EL GOBIERNO DEL ESTADO Y LOS MUNICIPIOS DE OTHÓN P. BLANCO, FELIPE CARRILLO PUERTO, COZUMEL Y PUERTO MORELOS, SE LOGRO PLANIFICAR E INCORPORAR 3 POLIGONOS DESTINADOS COMO RESERVAS URBANAS PARA EL FUTURO CRECIMIENTO URBANO CUYAS TIERRAS ANTES ESTABAN SIN USO DE SUELO ESPECÍFICO Y QUE NO ERAN REGULADAS NI POR EL POEL EXISTENTE NI POR UN PDU Y QUE CON SU INTEGRACIÓN EN LOS SIGUIENTES INSTRUMENTOS DE PLANEACIÓN EN MATERIA DE ORDENAMIENTO TERRITORIAL Y DESARROLLO URBANO MISMOS QUE SE ENCUENTRAN PUBLICADO EN EL P.O.: 1. LA ACTUALIZACIÓN DEL POU DE MAHUAHUAL EL CUAL INCORPORA 1744.05 HAS. (SUELO URBANO); 2. EL PDU DE PUERTO MORELOS CON 2114.16 HAS. (SUELO URBANO); Y 3. EL ESQUEMA SIMPLIFICADO DE PLANEACIÓN DEL DESARROLLO URBANO Y DE CENTROS DE SERVICIOS RURALES DE LA LOCALIDAD DE JOSÉ MARÍA PINO SUÁREZ. POR OTRA PARTE TAMBIÉN SE LOGRÓ DAR CERTIDUMBRE A LAS ÁREAS DE CRECIMIENTO URBANO EN LA ISLA DE COZUMEL Y DEL MUNICIPIO DE FELIPE CARRILLO PUERTO
01 - Ordenamiento Territorial, Desarrollo Urbano, Metropolitano e Insular	5-27-01-10	Emisar las autorizaciones y/o constancias correspondientes de acuerdo a la normatividad vigente aplicable.	Constancias de compatibilidad Territorial y/o acreditaciones	Número de constancias y/o Acreditaciones	2017	900.00	872.00	96.89%	SE CONSIDERAN 772 CONSTANCIAS DE COMPATIBILIDAD TERRITORIAL Y 100 ACREDITACIONES.	SE CONSIDERAN 772 CONSTANCIAS DE COMPATIBILIDAD TERRITORIAL Y 100 ACREDITACIONES
01 - Ordenamiento Territorial, Desarrollo Urbano, Metropolitano e Insular	5-27-01-11	Establecer mecanismos de procuración del desarrollo urbano y el ordenamiento territorial.	Reporte de inspecciones y verificaciones	Número de inspecciones y verificaciones.	2017	35.00	23.00	65.71%	LA VARIACIÓN DE RESULTADO ES DERIVADO DE LAS PUBLICACIONES DE LOS PERIÓDICOS OFICIALES POR CONTINGENCIA COVID -19.	PARA ESTE EJERCICIO 2021 SE HA LOGRADO 23 INSPECCIONES A DESARROLLOS QUE INCUPLLEN A LA NORMATIVIDAD EN MATERIA DE DESARROLLO URBANO.
01 - Ordenamiento Territorial, Desarrollo Urbano, Metropolitano e Insular	5-27-01-12	Elaborar políticas públicas integradoras de los territorios insulares y de aportación a la diversificación de la oferta turística.	Instrumentos de planeación de territorios insulares.	Número de instrumentos de planeación.	2019	1.00	1.00	100.00%	SE ALCANZO LA META PROGRAMADA.	SE LOGRO CON TRABAJO CONJUNTO Y COORDINACIÓN EN EL PLENO DE SU CONSEJO MUNICIPAL DE ORDENAMIENTO TERRITORIAL ECOLÓGICO Y DESARROLLO URBANO EL CULMINAR Y PUBLICAR EL PMOTEDU DEL MUNICIPIO, EN ESTE SENTIDO SE PLANEARON DENTRO DEL DOCUMENTO EL ESTABLECER POLÍTICAS Y CRITERIOS TANTO TERRITORIALES COMO ECOLÓGICOS QUE PRETENDEN SALVAGUARDAR LOS ECOSISTEMAS DE LA ISLA Y DEFINIR LOS PARÁMETROS URBANOS DENTRO DE LA LOCALIDAD PRINCIPAL ESTABLECIENDO PROYECTOS QUE COADYUVEN A DAR UN CRECIMIENTO URBANO MÁS
01 - Ordenamiento Territorial, Desarrollo Urbano, Metropolitano e Insular	5-27-01-13	Promover ante los órganos auxiliares de consulta, aquellas medidas necesarias para aliviar posibles consecuencias derivadas de riesgos meteorológicos.	Acciones de evaluación, diagnóstico y/o mitigación en materia de planeación.	Número de acciones.	2019	1.00	0.00	0.00%	NO SE TUVIERON ACCIONES DE ATENCIÓN POR DAÑOS OCASIONADOS POR FENÓMENOS METEOROLÓGICOS PORQUE NO SE PRESENTARON PARA EL 2021 NINGÚN FENÓMENO DE ESTE TIPO.	SIN EMBARGO AUN CUANDO NO HUBIERON DAÑOS OCASIONADOS EN TEMAS DE INFRAESTRUCTURA Y EQUIPAMIENTO REGIONAL O LOCAL POR EL TEMA MENCIONADO, SI ES IMPORTANTE SEÑALAR QUE LA SEDE DE LOS TRABAJOS EN COORDINACIÓN CON LAS DEMÁS INSTANCIAS DEL SECTOR ASÍ COMO DEL SECTOR SALUD EN EL TEMA DE PROPICIAR INFORMACIÓN QUE SIRVA PARA DEFINIR LAS ZONAS DE RIESGO POR LA PANDEMIA COVID 19 Y EN ESE SENTIDO PROPICIA ACCIONES FACILITADORAS EN TRÁMITES Y SERVICIOS QUE AYUDEN A LA
01 - Ordenamiento Territorial, Desarrollo Urbano, Metropolitano e Insular	5-27-01-14	Colaborar con los gobiernos municipales, en la elaboración de Planes de Manejo y aprovechamiento para la diversificación turística de las zonas insulares.	Propuestas presentadas ante los consejos	Número de propuestas presentadas	2019	1.00	1.00	100.00%	SE ALCANZO LA META PREVISTA	AL CONCLUIR LA VIGILANCIA DE BIESES EN SU SALUD AL COADYUVAR EN LA PUBLICACIÓN DEL PMOTEDU DE COZUMEL, SE ESTABLECEN DENTRO DE ESTE DOCUMENTO ESTRATEGIAS Y POLÍTICAS QUE AYUDAN AL MANEJO DE SU TERRITORIO PARA LA AUTORIZACIÓN DE DICTÁMENES DE IMPACTO AMBIENTAL Y ADEMAS DE IMPACTO URBANO, CON ELLO ESTE DOCUMENTO ORIENTARÁ EL RUMBO EN LOS TRES COMPONENTES DENTRO DE LA ISLA PARA EL MANEJO SUSTENTABLE DE SUS RECURSOS.
01 - Ordenamiento Territorial, Desarrollo Urbano, Metropolitano e Insular	5-27-01-15	Colaborar con el gobierno federal y municipal, en la creación de un fondo para el desarrollo de áreas protegidas, parques urbanos para la conservación de la flora y fauna nativa de las zonas insulares, en la elaboración de Planes de Manejo y aprovechamiento para la diversificación turística de las zonas insulares.	Superficie de áreas intervenidas en zonas insulares.	Hectareas.	2020	2.00	1.00	50.00%	ALA FECHA DE ESTE CORTE SE HA LOGRADO EL 80% DE LA META PROGRAMADA. AL COADYUVAR EN LA ELABORACIÓN HASTA SU PUBLICACIÓN DEL PMOTEDU DE LA ISLA DE COZUMEL.	AL COADYUVAR EN LOS TRABAJOS COORDINADOS POR PARTE DEL MPFO, DE COZUMEL EN LA ELABORACIÓN DE SU PMOTEDU, SE LOGRO ESTABLECER EN ESTE, POLÍTICAS Y ESTRATEGIAS QUE COADYUVAN AL IMPULSO DE ACCIONES DE COLABORACIÓN COMO PROYECTOS ESPECÍFICOS EN EL MEDIANO PLAZO DEBERÁN CONCRETARSE PARA SALVAGUARDAR LAS ÁREAS SUSCEPTIBLES DE PRESERVACIÓN Y PROTECCIÓN, ADEMAS DE ELLO SE IDENTIFICARON LAS ZONAS VERDES DENTRO DEL ÁMBITO URBANO Y ESTABLECER ESTRATEGIA URBANA PARA SUSTENTABLE LA SUSTENTABLE
01 - Ordenamiento Territorial, Desarrollo Urbano, Metropolitano e Insular	5-27-01-16	Desarrollar e implementar acciones para fortalecer el Modelo de Prevención Quiniara Ron.	Estrategias, Proyectos y/o Acciones en el espacio público.	Número de Estrategias, Proyectos y/o Acciones.	2020	1.00	0.00	0.00%	AL NO CONCRETARSE LOS PROYECTOS DE RECUPERACIÓN Y REHABILITACIÓN DE LOS ESPACIOS PÚBLICOS PROGRAMADOS DONDE ESTABA CONTEMPLADOS ACCIONES PARA COADYUVAR Y ESTABLECER EL MODELO DE PREVENCIÓN, NO PUDIMOS AVANZAR EN EL CUMPLIMIENTO DE LA META.	AL NO CONCRETARSE LOS PROYECTOS DE RECUPERACIÓN Y REHABILITACIÓN DE LOS ESPACIOS PÚBLICOS PROGRAMADOS DONDE ESTABA CONTEMPLADOS ACCIONES PARA COADYUVAR Y ESTABLECER EL MODELO DE PREVENCIÓN, NO PUDIMOS AVANZAR EN EL CUMPLIMIENTO DE LA META.
01 - Ordenamiento Territorial, Desarrollo Urbano, Metropolitano e Insular	5-27-01-17	Impulsar e implementar acciones permanentes en materia de promoción, protección y defensa de los Derechos Humanos, con la aplicación de planteamientos legales, estructurales, así como la constante formación de los Servidores Públicos fortaleciendo el ejercicio de los Derechos Humanos de los ciudadanos.	Curso de capacitación.	Número de servidores públicos capacitados.	2020	50.00	53.00	106.00%	NÚMERO DE SERVIDORES CAPACITADOS EN LA TEMÁTICA EN EL AÑO 2021.	SERVIDORES PÚBLICOS CAPACITADOS EN MATERIA DE DERECHOS HUMANOS, PARA UNA MEJOR COMPRENSIÓN Y SENSIBILIZACIÓN DEL TEMA.

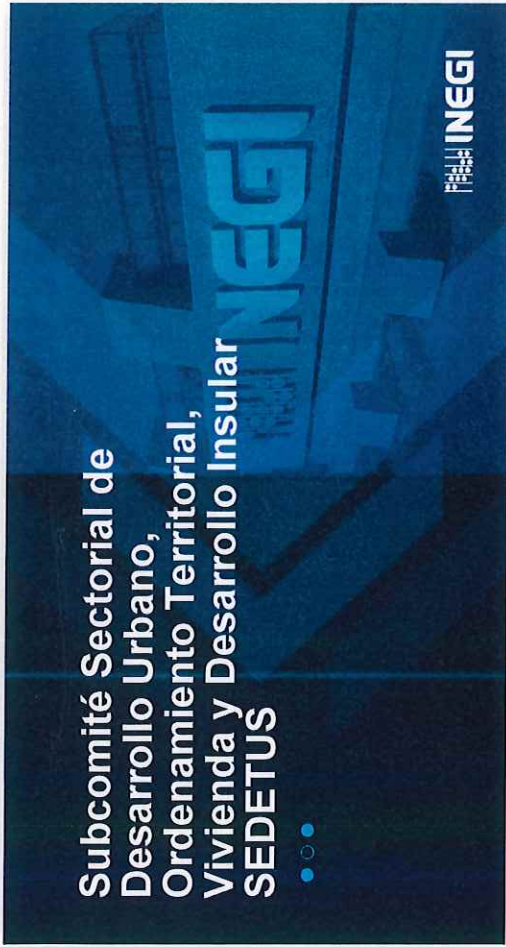
Tema	Clave	Descripción	Entregable	Unidad de Medida	Año Línea Base	Meta 2021	Realizado 2021	Nivel de Cumplimiento 2021	Justificación de la Variación 2021	Descripción de Resultados 2021
02 - Movilidad Eficiente y Sostenible	5-29-01-01	Elaborar el Programa Integral de Movilidad Urbana Sustentable, PIMUS.	Estudio Técnico para la elaboración del Programa Integral de Movilidad Urbana Sustentable elaborado	Estudio Técnico	2019	15.00	15.00	100.00%	CON LA FINALIDAD DE CONTAR CON UN INSTRUMENTO DE PLANEACIÓN QUE ORIENTE LA POLÍTICA PÚBLICA Y DEFINA CLARAMENTE LAS ACCIONES A REALIZAR EN EL CORTO, MEDIANO Y LARGO PLAZO, PARA ALCANZAR UN SISTEMA DE MOVILIDAD URBANA Y REGIONAL EFICIENTE Y FORTALEZ EN EL MES DE AGOSTO SE DIO POR CONCLUIDO LOS TÉRMINOS DE REFERENCIA DEL "PLAN INTEGRAL DE MOVILIDAD URBANA METROPOLITANA DE CANCUN EN EL ESTADO", CON LA FINALIDAD DE GESTIONAR EL RECURSO PARA LA ELABORACIÓN DEL PROGRAMA INTEGRAL DE MOVILIDAD URBANA SUSTENTABLE, PIMUS.	CON LA FINALIDAD DE CONTAR CON UN INSTRUMENTO DE PLANEACIÓN QUE ORIENTE LA POLÍTICA PÚBLICA Y DEFINA CLARAMENTE LAS ACCIONES A REALIZAR EN EL CORTO, MEDIANO Y LARGO PLAZO, PARA ALCANZAR UN SISTEMA DE MOVILIDAD URBANA Y REGIONAL EFICIENTE Y FORTALEZ EN EL MES DE AGOSTO SE DIO POR CONCLUIDO LOS TÉRMINOS DE REFERENCIA DEL "PLAN INTEGRAL DE MOVILIDAD URBANA METROPOLITANA DE CANCUN EN EL ESTADO", CON LA FINALIDAD DE GESTIONAR EL RECURSO PARA LA ELABORACIÓN DEL PROGRAMA INTEGRAL DE MOVILIDAD URBANA SUSTENTABLE, PIMUS.
02 - Movilidad Eficiente y Sostenible	5-29-01-02	Conformar con el sector social y empresarial, el Consejo Consultivo de Movilidad de Quintana Roo.	Consejo Consultivo de Movilidad de Quintana Roo conformado.	Consejo instalado	2019	0.00	0.00	N/A	CUENTA CON METAS ESTABLECIDAS PARA EL EJERCICIO 2022	CUENTA CON METAS ESTABLECIDAS PARA EL EJERCICIO 2022
02 - Movilidad Eficiente y Sostenible	5-29-01-03	Proponer e impulsar la creación de un Sistema Integrado de Transporte Público, SIT, para el estado de Quintana Roo.	Sistema Integrado de Transporte Público impulsado	SIT Impulsado	2019	40.00	0.00	0.00%	SE REQUIERE DEL TIEMPO PARA EL TRABAJO EN CAMPO; EL RECURSO NECESARIOS PARA LLEVARLO A CABO, ASÍ COMO LA DISPONIBILIDAD PARA LAS REUNIONES MISMAS QUE NO SE LLEVARON A CABO POR LA CONTINGENCIA POR COVID-19.	SE REQUIERE DEL TIEMPO PARA EL TRABAJO EN CAMPO; EL RECURSO NECESARIOS PARA LLEVARLO A CABO, ASÍ COMO LA DISPONIBILIDAD PARA LAS REUNIONES MISMAS QUE NO SE LLEVARON A CABO POR LA CONTINGENCIA POR COVID-19.
02 - Movilidad Eficiente y Sostenible	5-29-01-04	Colaborar en conjunto con las instancias correspondientes, en la generación de movilidad accesible a grupos vulnerables y personas con movilidad restringida.	Acciones para la movilidad accesible a grupos vulnerables y personas con movilidad restringida generadas	Acción generada	2019	1.00	1.00	100.00%	PROGRAMAMOS UN ENTORNO LIBRE DE VIOLENCIA DE GÉNERO Y ATENDEMOS CON DILIGENCIA Y SENSIBILIDAD A LAS VÍCTIMAS. RESULTADO DEL COMPROMISO CON LA RED FEMINISTA DE QUINTANA ROO DISEÑAMOS LA ENCUESTA DIAGNÓSTICO DE VIOLENCIA DE GÉNERO EN EL SERVICIO PÚBLICO DE TRANSPORTE CON EL OBJETIVO DE OBTENER INFORMACIÓN GENERAL Y ESTADÍSTICA QUE AYUDE EN EL DISEÑO DE POLÍTICAS PÚBLICAS ORIENTADAS A MEJORAR LAS CONDICIONES DE MOVILIDAD DE LAS MUJERES EN EL TRANSPORTE PÚBLICO DEL ESTADO.	PROGRAMAMOS UN ENTORNO LIBRE DE VIOLENCIA DE GÉNERO Y ATENDEMOS CON DILIGENCIA Y SENSIBILIDAD A LAS VÍCTIMAS. RESULTADO DEL COMPROMISO CON LA RED FEMINISTA DE QUINTANA ROO DISEÑAMOS LA ENCUESTA DIAGNÓSTICO DE VIOLENCIA DE GÉNERO EN EL SERVICIO PÚBLICO DE TRANSPORTE CON EL OBJETIVO DE OBTENER INFORMACIÓN GENERAL Y ESTADÍSTICA QUE AYUDE EN EL DISEÑO DE POLÍTICAS PÚBLICAS ORIENTADAS A MEJORAR LAS CONDICIONES DE MOVILIDAD DE LAS MUJERES EN EL TRANSPORTE PÚBLICO DEL ESTADO.
02 - Movilidad Eficiente y Sostenible	5-29-01-05	Proponer y desarrollar el Marco Normativo complementario de la Ley de Movilidad del Estado de Quintana Roo, enfatizando la regulación y control de rutas y tarifas del transporte público.	Reglamento de la Ley de Movilidad para el Estado de Quintana Roo elaborado	Reglamento publicado	2019	1.00	1.00	100.00%	EN MAYO 2021 SE PUBLICO LAS REGLAS PARA INTEGRAR EL REGISTRO ESTATAL DE OPERADORES DE TAXI QUE ESTABLECE LOS LINEAMIENTOS PARA LA CONFORMACIÓN DEL PADRÓN DE OPERADORES CON DATOS DE ANTIGÜEDAD DEL SERVICIO PÚBLICO DE TRANSPORTE CLASIFICADO COMO AUTOMÓVILES DE ALQUILER QUE LES PERMITA EJERCER EL DERECHO DE ALQUILER QUE LES OTORGA EL ARTÍCULO 107 BIS DE LA LEY DE MOVILIDAD DE NUEVAS CONCESIONES.	EN MAYO 2021 SE PUBLICO LAS REGLAS PARA INTEGRAR EL REGISTRO ESTATAL DE OPERADORES DE TAXI QUE ESTABLECE LOS LINEAMIENTOS PARA LA CONFORMACIÓN DEL PADRÓN DE OPERADORES CON DATOS DE ANTIGÜEDAD DEL SERVICIO PÚBLICO DE TRANSPORTE CLASIFICADO COMO AUTOMÓVILES DE ALQUILER QUE LES PERMITA EJERCER EL DERECHO DE ALQUILER QUE LES OTORGA EL ARTÍCULO 107 BIS DE LA LEY DE MOVILIDAD DE NUEVAS CONCESIONES.
02 - Movilidad Eficiente y Sostenible	5-29-01-06	Cooperar con los municipios en la elaboración de estrategias para regular la afluencia vehicular y peatonal urbana.	Estrategia normativa para regular la afluencia vehicular elaborada	Estrategia elaborada	2019	1.00	1.00	100.00%	EN COLABORACIÓN CON EL MUNICIPIO DE BENTO JUÁREZ, SE INICIARON ESTUDIOS EN EL CORREDOR DE LA AVENIDA TULLUM CON EL OBJETIVO DE ENCONTRAR SOLUCIONES QUE BENEFICEN LA PIRÁMIDE DE MOVILIDAD, DANDO COMO RESULTADO EL "DIAGNÓSTICO DE LA SITUACIÓN ACTUAL DE FLUJO VEHICULAR-PEATONAL Y SEGURIDAD VIAL EN AVENIDA TULLUM, CONCLUIDO EN AGOSTO DEL PRESENTE. ACCIONES COMO ESTA SE ORIENTAN A GENERAR ALTERNATIVAS DE SEGURIDAD Y MOVILIDAD INCLUSIVA Y AMIGABLE PARA EL PEATÓN Y LAS PERSONAS CON DISCAPACIDAD.	EN COLABORACIÓN CON EL MUNICIPIO DE BENTO JUÁREZ, SE INICIARON ESTUDIOS EN EL CORREDOR DE LA AVENIDA TULLUM CON EL OBJETIVO DE ENCONTRAR SOLUCIONES QUE BENEFICEN LA PIRÁMIDE DE MOVILIDAD, DANDO COMO RESULTADO EL "DIAGNÓSTICO DE LA SITUACIÓN ACTUAL DE FLUJO VEHICULAR-PEATONAL Y SEGURIDAD VIAL EN AVENIDA TULLUM, CONCLUIDO EN AGOSTO DEL PRESENTE. ACCIONES COMO ESTA SE ORIENTAN A GENERAR ALTERNATIVAS DE SEGURIDAD Y MOVILIDAD INCLUSIVA Y AMIGABLE PARA EL PEATÓN Y LAS PERSONAS CON DISCAPACIDAD.
02 - Movilidad Eficiente y Sostenible	5-29-01-07	Impulsar el mejoramiento de la accesibilidad a comunidades marginadas.	Acciones para el mejoramiento de la accesibilidad a comunidades marginadas impulsadas	Acción impulsada	2019	1.00	0.00	0.00%	NO ALCANZADO; LA ACTUAL PANDEMIA DE COVID-19 HA IMPEDIDO LA REALIZACIÓN DE VISITAS EN LAS ZONAS MAYAS MARGINADAS. IMPOSIBILITADO LA EJECUCIÓN DE ESTUDIOS EN CAMPO PARA LA DETERMINACIÓN DE LA ACCESIBILIDAD AL TRANSPORTE PÚBLICO; ESTO AJUNADO A LA REDUCCIÓN DE LA MOVILIDAD EN DICHAS ZONAS PROVOCADO POR LAS EXTERNALIDADES NEGATIVAS DE LA PANDEMIA.	NO ALCANZADO; LA ACTUAL PANDEMIA DE COVID-19 HA IMPEDIDO LA REALIZACIÓN DE VISITAS EN LAS ZONAS MAYAS MARGINADAS. IMPOSIBILITADO LA EJECUCIÓN DE ESTUDIOS EN CAMPO PARA LA DETERMINACIÓN DE LA ACCESIBILIDAD AL TRANSPORTE PÚBLICO; ESTO AJUNADO A LA REDUCCIÓN DE LA MOVILIDAD EN DICHAS ZONAS PROVOCADO POR LAS EXTERNALIDADES NEGATIVAS DE LA PANDEMIA.
02 - Movilidad Eficiente y Sostenible	5-29-01-08	Promover el uso de transporte no motorizado a los habitantes de las localidades en el estado, para el cuidado y la preservación del medio ambiente.	Acciones de concientización para uso transporte no motorizado implementadas	Acción implementada	2019	1.00	1.00	100.00%	CON EL OBJETIVO DE PROMOCIONAR EL TRASLADO DE PERSONAS MEDIANTE EL USO DE TRANSPORTE NO MOTORIZADO, CONVOCAMOS A UN CONCURSO VIRTUAL DENOMINADO YO ME MUEVO EN BICI QUE INVITO A SUBIR FOTOGRAFÍAS EN REDES SOCIALES DE LOS TRAYECTOS QUE REALIZAN LOS PARTICIPANTES. SE SELECCIONARON A 2 GANADORES DE 12 CONCURSANTES. EL PRIMER LUGAR LO OBTUVO MARTIN ALEJANDRO YÁNEZ BRAVO Y EL SEGUNDO LUGAR BILLIE SAMANTHA WHITNEY PEREZ. EL CONCURSO REGISTRO UN ALCANCE DE 19 MIL 23 VISTAS.	CON EL OBJETIVO DE PROMOCIONAR EL TRASLADO DE PERSONAS MEDIANTE EL USO DE TRANSPORTE NO MOTORIZADO, CONVOCAMOS A UN CONCURSO VIRTUAL DENOMINADO YO ME MUEVO EN BICI QUE INVITO A SUBIR FOTOGRAFÍAS EN REDES SOCIALES DE LOS TRAYECTOS QUE REALIZAN LOS PARTICIPANTES. SE SELECCIONARON A 2 GANADORES DE 12 CONCURSANTES. EL PRIMER LUGAR LO OBTUVO MARTIN ALEJANDRO YÁNEZ BRAVO Y EL SEGUNDO LUGAR BILLIE SAMANTHA WHITNEY PEREZ. EL CONCURSO REGISTRO UN ALCANCE DE 19 MIL 23 VISTAS.
02 - Movilidad Eficiente y Sostenible	5-29-01-09	Apoyar a los gobiernos municipales, para el establecimiento de un sistema integrado de transporte urbano de pasajeros.	Acciones para apoyar en el establecimiento de un Sistema Integrado de Transporte Impulsados	Acción impulsada	2019	1.00	1.00	100.00%	EN EL SEGUNDO TRIMESTRE DEL 2021, FINALIZAMOS EL DIAGNÓSTICO DEL SERVICIO PÚBLICO DE PASAJEROS CON INFORMACIÓN SUFICIENTE PARA VERIFICAR EL EQUILIBRIO ENTRE LA OFERTA Y LA DEMANDA DE ESTE SERVICIO EN EL MUNICIPIO DE COZUMEL. RESULTADO DE LOS ANÁLISIS ESTADÍSTICOS Y GEOGRÁFICOS, DE LAS ENCUESTAS DE ORIGEN-DESTINO, FRECUENCIA Y OCUPACIÓN VISUAL Y RECONOCIMIENTO DE RUTAS OBTUVIMOS LA DECLARATORIA DE NECESIDAD PUBLICADA EL 4 DE JUNIO QUE RECOMIENDA, EN UNA PRIMERA ETAPA, INCREMENTAR A 60 CONCESIONES DEL SERVICIO PÚBLICO DE TRANSPORTE DE PASAJEROS CLASIFICADO COMO AUTOMÓVILES DE ALQUILER EN LA MODALIDAD DE TAXI Y 11 CONCESIONES PARA LA MODALIDAD DE TAXI COLECTIVO EN EL MUNICIPIO DE COZUMEL.	EN EL SEGUNDO TRIMESTRE DEL 2021, FINALIZAMOS EL DIAGNÓSTICO DEL SERVICIO PÚBLICO DE PASAJEROS CON INFORMACIÓN SUFICIENTE PARA VERIFICAR EL EQUILIBRIO ENTRE LA OFERTA Y LA DEMANDA DE ESTE SERVICIO EN EL MUNICIPIO DE COZUMEL. RESULTADO DE LOS ANÁLISIS ESTADÍSTICOS Y GEOGRÁFICOS, DE LAS ENCUESTAS DE ORIGEN-DESTINO, FRECUENCIA Y OCUPACIÓN VISUAL Y RECONOCIMIENTO DE RUTAS OBTUVIMOS LA DECLARATORIA DE NECESIDAD PUBLICADA EL 4 DE JUNIO QUE RECOMIENDA, EN UNA PRIMERA ETAPA, INCREMENTAR A 60 CONCESIONES DEL SERVICIO PÚBLICO DE TRANSPORTE DE PASAJEROS CLASIFICADO COMO AUTOMÓVILES DE ALQUILER EN LA MODALIDAD DE TAXI Y 11 CONCESIONES PARA LA MODALIDAD DE TAXI COLECTIVO EN EL MUNICIPIO DE COZUMEL.

Tema	Clave	Descripción	Entregable	Unidad de Medida	Año Línea Base	Meta 2021	Resultado 2021	Nivel de Cumplimiento 2021	Justificación de la Variación 2021	Descripción de Resultados 2021
02 - Movilidad Eficiente y Sustentable	5-29-01-10	Implementar acciones para una movilidad segura, con mejor servicio, con equidad de género y amigable con el medio ambiente.	Acciones para movilidad segura, con equidad de género y cuidado del medio ambiente realizadas.	Acción realizada	2019	30.00	30.00	100.00%	DENTRO DE LAS ACCIONES EMPRENDIDAS SE ENCUENTRAN LOS OPERATIVOS DENOMINADOS MOVIEDRO CUIDA TU SEGURIDAD, EN EL QUE REALIZAMOS ACCIONES DE PLACAS DE SERVICIO PÚBLICO, TARJETA DE CIRCULACIÓN, LICENCIA VIGENTE DEL OPERADOR Y BUEN ESTADO DE LA UNIDAD. REALIZAMOS ACCIONES DEL PROGRAMA INTEGRAL DE CAPACITACIÓN A OPERADORAS Y OPERADORES. PICO PARA EL FORTALECIMIENTO DE LA SEGURIDAD Y LA CALIDAD DEL SERVICIO PÚBLICO DE TRANSPORTE. IMPARTIMOS CURSOS PRESENCIALES Y VIRTUALES EN LOS MUNICIPIOS DE OTHÓN P. BLANCO, FELIPE CARRILLO PUERTO, TULUM, SOLIDARIDAD, COZUMEL, PUERTO MORELOS, BENITO JUÁREZ E ISLA MUJERES SOBRE EN CALIDAD EN EL SERVICIO. INGLÉS BÁSICO, PONTE EN MI LUGAR, IGUALDAD DE GÉNERO Y ACOSO SEXUAL EN EL TRANSPORTE PÚBLICO CON PERSPECTIVA DE GÉNERO. EN EL MARCO DE LA PROMOCIÓN DE UNA MOVILIDAD SEGURA. EN SEPTIEMBRE 2020, REALIZAMOS 3 AUDITORÍAS DE SEGURIDAD VIAL EN LA CIUDAD DE CAUCÁN PARA EVALUAR E IDENTIFICAR PUNTOS INSEGUROS EN LAS VALDADES URBANAS, ASOCIADOS CON LA OCURRENCIA Y SEVERIDAD DE LAS LESIONES RESULTANTES DE ACCIDENTES DE TRÁNSITO. Y POR ÚLTIMO, EN CUMPLIMIENTO DE LA LEY DE ACCIÓN DE CAMBIO CLIMÁTICO Y CON EL OBJETIVO DE PROMOVER UN SERVICIO PÚBLICO DE TRANSPORTES AMIGABLE CON EL MEDIO AMBIENTE, IMPULSAMOS LA RENOVACIÓN DE VEHÍCULOS QUE CONTRIBUYE A MEJORAR EL PARQUE VEHICULAR DE MENOS DE DIEZ AÑOS Y A EVITAR EL INCREMENTO DE 7 VECES LA EMISIÓN DE MONÓXIDO DE CARBONO, DE 10 VECES MÁS HIDROCARBUROS Y ÓXIDO NITRICO.	DENTRO DE LAS ACCIONES EMPRENDIDAS SE ENCUENTRAN LOS OPERATIVOS DENOMINADOS MOVIEDRO CUIDA TU SEGURIDAD, EN EL QUE REALIZAMOS ACCIONES DE PLACAS DE SERVICIO PÚBLICO, TARJETA DE CIRCULACIÓN, LICENCIA VIGENTE DEL OPERADOR Y BUEN ESTADO DE LA UNIDAD. REALIZAMOS ACCIONES DEL PROGRAMA INTEGRAL DE CAPACITACIÓN A OPERADORAS Y OPERADORES. PICO PARA EL FORTALECIMIENTO DE LA SEGURIDAD Y LA CALIDAD DEL SERVICIO PÚBLICO DE TRANSPORTE. IMPARTIMOS CURSOS PRESENCIALES Y VIRTUALES EN LOS MUNICIPIOS DE OTHÓN P. BLANCO, FELIPE CARRILLO PUERTO, TULUM, SOLIDARIDAD, COZUMEL, PUERTO MORELOS, BENITO JUÁREZ E ISLA MUJERES SOBRE EN CALIDAD EN EL SERVICIO. INGLÉS BÁSICO, PONTE EN MI LUGAR, IGUALDAD DE GÉNERO Y ACOSO SEXUAL EN EL TRANSPORTE PÚBLICO CON PERSPECTIVA DE GÉNERO. EN EL MARCO DE LA PROMOCIÓN DE UNA MOVILIDAD SEGURA. EN SEPTIEMBRE 2020, REALIZAMOS 3 AUDITORÍAS DE SEGURIDAD VIAL EN LA CIUDAD DE CAUCÁN PARA EVALUAR E IDENTIFICAR PUNTOS INSEGUROS EN LAS VALDADES URBANAS, ASOCIADOS CON LA OCURRENCIA Y SEVERIDAD DE LAS LESIONES RESULTANTES DE ACCIDENTES DE TRÁNSITO. Y POR ÚLTIMO, EN CUMPLIMIENTO DE LA LEY DE ACCIÓN DE CAMBIO CLIMÁTICO Y CON EL OBJETIVO DE PROMOVER UN SERVICIO PÚBLICO DE TRANSPORTES AMIGABLE CON EL MEDIO AMBIENTE, IMPULSAMOS LA RENOVACIÓN DE VEHÍCULOS QUE CONTRIBUYE A MEJORAR EL PARQUE VEHICULAR DE MENOS DE DIEZ AÑOS Y A EVITAR EL INCREMENTO DE 7 VECES LA EMISIÓN DE MONÓXIDO DE CARBONO, DE 10 VECES MÁS HIDROCARBUROS Y ÓXIDO NITRICO.
02 - Movilidad Eficiente y Sustentable	5-29-01-11	Promover sistemas de movilidad multimodal en zonas de mayor demanda en el estado.	Sistema de Movilidad Multimodal promovido	Estrategia promovida	2019	0.00	0.00	N/A	CUENTA CON METAS ESTABLECIDAS PARA EL EJERCICIO 2022	CUENTA CON METAS ESTABLECIDAS PARA EL EJERCICIO 2022
02 - Movilidad Eficiente y Sustentable	5-29-01-12	Desarrollar e implementar acciones para fortalecer el Modelo de Prevención Quintana Roo.	Acciones de prevención implementadas	Acción implementada	2019	1.00	0.00	0.00%	SIN COMENTARIOS	SIN COMENTARIOS
02 - Movilidad Eficiente y Sustentable	5-29-01-13	Impulsar e implementar acciones permanentes en materia de promoción, protección y defensa de los Derechos Humanos, así como la constante formación de los Servidores Públicos fortaleciendo el ejercicio de los Derechos Humanos de los ciudadanos.	Acciones de promoción, protección y defensa de los Derechos Humanos en el Instituto de Movilidad realizadas	Acción realizada	2019	1.00	0.50	50.00%	EN ESPERA DEL SEGUNDO SEMESTRE PARA ALCANZAR EL PORCENTAJE COMPLETO	LA REALIZACIÓN DE ACCIONES DE PROMOCIÓN, PROTECCIÓN Y DEFENSA DE LOS DERECHOS HUMANOS EN EL INSTITUTO DE MOVILIDAD ES PARTE FUNDAMENTAL DERIVADO DEL ANTERIOR EN LOS MESES DE MARZO Y ABRIL SE LLEVO A CABO LA PLÁTICA VIRTUAL DENOMINADO "INTRODUCCIÓN A LOS DERECHOS HUMANOS" IMPARTIDO PARA EL PERSONAL DEL INSTITUTO Y CON ELLO, MEJORAR LA ATENCIÓN A LOS CONCESIONARIOS Y PERSONAS QUE ACUDEN A ATENCIÓN.
03 - Fortalecimiento de la Infraestructura Aérea	5-30-01-14	Atender las actividades administrativas, técnicas, jurídicas y de staff.	Aeródromos en óptimas condiciones.	Aeródromos	2016	7.00	6.00	85.71%	SE REALIZARON LIMPIEZA DE LAS PISTAS Y SUS ALREDEDORES, ASÍ COMO LA PINTURA DE LAS SEÑALIZACIONES A LOS 6 AERÓDROMOS QUE OPERA LA EMPRESA	SE REALIZARON LIMPIEZA DE LAS PISTAS Y SUS ALREDEDORES, ASÍ COMO LA PINTURA DE LAS SEÑALIZACIONES A LOS 6 AERÓDROMOS QUE OPERA LA EMPRESA
04 - Vivienda Digna	5-31-01-01	Impulsar la elaboración del Programa Estatal de Suelo y Vivienda, con criterios de habitabilidad y sustentabilidad.	Programa Estatal de Suelo y Vivienda	Proyecto de Programa Estatal de Suelo y Vivienda	2017	0.00	1.00	N/A	SIN COMENTARIOS	SIN COMENTARIOS
04 - Vivienda Digna	5-31-01-02	Proponer instrumentos y/o mecanismos que impulsen, fomenten la cohesión social y el cuidado de la naturaleza, en las acciones habitacionales que administra el Gobierno del Estado.	Proyecto de reforma del marco normativo.	Medición Proyecto de Reforma	2017	1.00	1.00	100.00%	SIN COMENTARIOS	SIN COMENTARIOS
04 - Vivienda Digna	5-31-01-03	Colaborar con los sectores público, privado y social para la generación de grupos de trabajo para desarrollar conjuntamente producción de vivienda sustentable.	Sesiones de la Comisión Consultiva Regional.	Actas de las sesiones de la Comisión Consultiva Regional	2017	4.00	2.00	50.00%	SIN COMENTARIOS	SIN COMENTARIOS
04 - Vivienda Digna	5-31-01-04	Fomentar los conjuntos habitacionales y viviendas que se realicen en el estado, cumplan con los lineamientos de la política nacional de vivienda.	Registro de Vivienda en el Sistema del Registro Único de Vivienda.	Número de Viviendas Registradas en el sistema	2017	7,128.00	10,388.00	145.75%	SIN COMENTARIOS	SIN COMENTARIOS
04 - Vivienda Digna	5-31-01-05	Generar mecanismos que fomenten a fomentar la oferta inmobiliaria sustentable, enfocada en la construcción de vivienda y su financiamiento por conducto de los Organismos Nacionales de Vivienda.	Títulos de Propiedad	Títulos	2018	400.00	688.00	174.50%	SE HAN ELABORADO HASTA NOVIEMBRE 688 TÍTULOS DE PROPIEDAD	SE HAN ELABORADO HASTA NOVIEMBRE 688 TÍTULOS DE PROPIEDAD
04 - Vivienda Digna	5-31-01-06	Participar en la gestión y fomento para la construcción, renovación y mantenimiento de infraestructura urbana para fomentar la densificación y consolidación de espacios urbanos designados a la vivienda.	Gestiones de proyectos de infraestructura Urbana básica destinada a la vivienda.	Número de gestiones de proyectos para Infraestructura Urbana básica destinada a la vivienda.	2018	2.00	2.00	100.00%	SIN COMENTARIOS	SIN COMENTARIOS
04 - Vivienda Digna	5-31-01-07	Fomentar la oferta de acciones habitacionales a familias en vulnerabilidad.	Gestiones de soluciones habitacionales.	Número de gestiones de soluciones habitacionales.	2017	300.00	300.00	100.00%	SIN COMENTARIOS	SIN COMENTARIOS
04 - Vivienda Digna	5-31-01-08	Realizar programas de autoproducción de vivienda y lotes con servicios que involucren participación de los organismos nacionales de vivienda, considerando los tres órdenes de gobierno con el sector público, social y privado.	Subsidios otorgados por los Organismos Nacionales de Vivienda.	Número de Subsidios federales de vivienda.	2017	400.00	4,968.00	1242.00%	SIN COMENTARIOS	SIN COMENTARIOS
04 - Vivienda Digna	5-31-01-09	Participar y coadyuvar en los programas de regularización de la tierra.	Lotés registrados.	Número de lotes registrados.	2017	404.00	0.00	0.00%	SIN COMENTARIOS	SIN COMENTARIOS
04 - Vivienda Digna	5-31-01-10	Promover opciones de financiamiento para la población más vulnerable para soluciones habitacionales.	Emisiones Electrónicas de Pago.	Número de Emisiones de pago.	2017	3,500.00	3,424.00	97.83%	SE ESPERA ALCANZAR LA META AL CIERRE DEL AÑO	SE ESPERA ALCANZAR LA META AL CIERRE DEL AÑO

Tema	Clave	Descripción	Entregable	Unidad de Medida	Año Línea Base	Meta 2021	Resultado 2021	Nivel de Cumplimiento 2021	Justificación de la Variación 2021	Descripción de Resultados 2021
04 - Vivienda Digna	5-31-07-11	Generar, con desarrolladores de vivienda, esquemas coparticipativos para dotar de vivienda o lotes con servicios a la población vulnerable.	Subsidios estatales para financiamientos o créditos.	Número de subsidios estatales, financiamientos o créditos.	2018	2,000.00	523.00	26.15%	SIN COMENTARIOS	SIN COMENTARIOS
04 - Vivienda Digna	5-31-07-12	Desarrollar e implementar acciones para fortalecer el Modelo de Prevención Quiniara Ro.	Estrategias, Proyectos y/o Acciones en materia de Vivienda.	Número de Estrategias, Proyectos y/o Acciones.	2018	1.00	1.00	100.00%	SIN COMENTARIOS	SIN COMENTARIOS
04 - Vivienda Digna	5-31-07-13	Impulsar e implementar acciones permanentes en materia de promoción, protección y defensa de los Derechos Humanos, con la aplicación de pláticas, talleres, cursos, capacitaciones, así como la constante formación de los Servidores Públicos fortaleciendo el ejercicio de los Derechos Humanos de los Ciudadanos.	Comités de Controlaría Social.	Acta de instalación de los Comités de Controlaría Social	2017	4.00	0.00	0.00%	SIN COMENTARIOS	SIN COMENTARIOS



ANEXO 5



Historia del INEGI

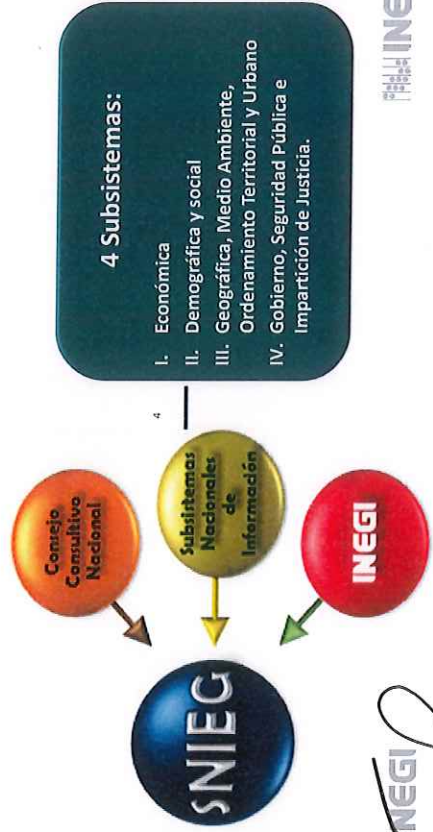
- El 25 de enero de 1983 se creó el Instituto Nacional de Estadística, Geografía e Informática (INEGI), que integró en su estructura a las Direcciones Generales de:
 - Estadística, en funciones desde 1882
 - Geografía, establecida en 1968
 - Política Informática
 - Integración y Análisis de la Información
- Desde 1985, el Instituto se desconcentró para ubicar su sede en la ciudad de Aguascalientes, Ags.
- Con la entrada en vigor de la LSNIEG, el INEGI adquiere su autonomía el 16 de abril del 2008. Su nueva denominación es Instituto Nacional de Estadística y Geografía, pero conserva las siglas INEGI.



- Doble función del INEGI como Coordinador del SNIEG y como Productor de Información

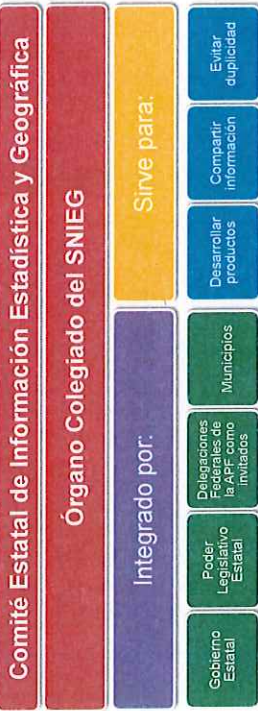
Sistema Nacional de Información Estadística y Geográfica (SNIEG)

El SNIEG está integrado por:



Sistema Nacional de Información Estadística y Geográfica (SNIEG)

Secretaría Técnica del Comité Estatal de Información Estadística y Geográfica



Mediante un convenio INEGI-Gobierno del Estado y con un plan de trabajo alineado al Plan Estatal de Desarrollo.

Permite desarrollar los proyectos estadísticos y geográficos necesarios para el Estado de Quintana Roo y sus municipios.



Productor de Información



INEGI

Encuesta Nacional de Vivienda (ENVI) 2020

Quintana Roo

OBJETIVO GENERAL

Producir información estadística sobre las características de la vivienda en México que permita generar un panorama amplio sobre la situación de la vivienda en el país, necesidades y demanda de la población al respecto.

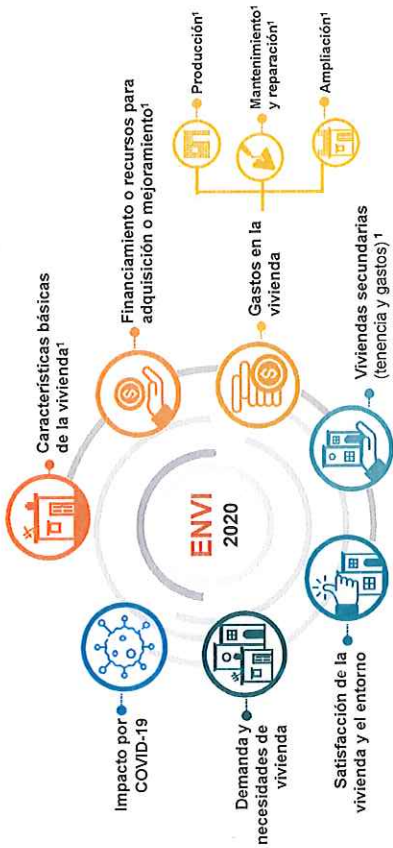
OBJETIVOS ESPECÍFICOS

Obtener información sobre:

- 1 Las características físicas de la vivienda, y situación de tenencia, para conocer sobre la condición de habitabilidad y seguridad de la misma.
- 2 El financiamiento de las viviendas.
- 3 Gastos en construcción, reparación, mantenimiento y remodelación de la vivienda, para 2019 y 2020.
- 4 La satisfacción con la vivienda y con el entorno.
- 5 La identificación de necesidades y demanda de vivienda.

(Handwritten signatures and marks)

TEMÁTICA DE LA ENCUESTA

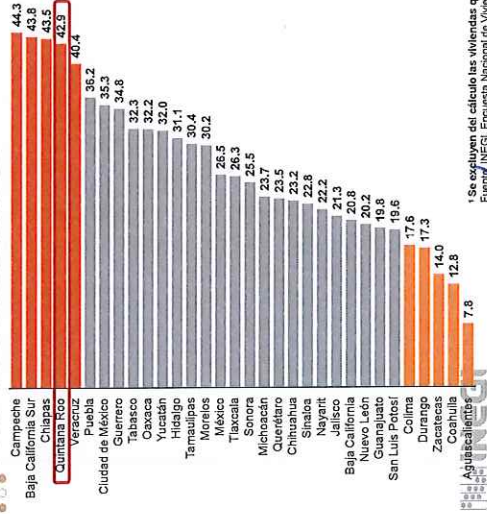


*Temas similares con ENVI 2014. Adicional, ENVI 2020 incluye más variables al interior de dichas secciones.

Principales Resultados



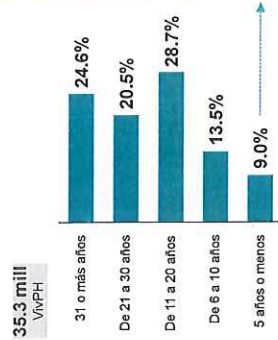
VIVPH METROS CONSTRUIDOS



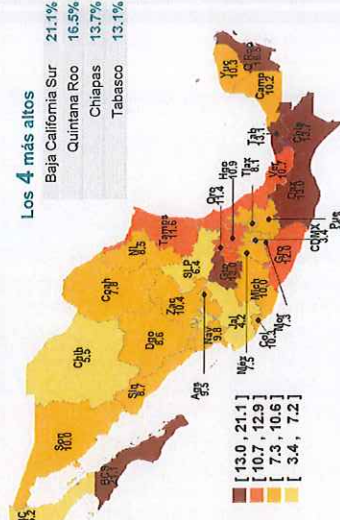
Se excluyen del cálculo las viviendas que no especificaron los metros de construcción. Fuente: INEGI. Encuesta Nacional de Vivienda 2020 y Encuesta Nacional de Vivienda 2014.

VIVPH ANTIGÜEDAD DE LA VIVIENDA

Distribución porcentual de VivPH según antigüedad de la vivienda



Porcentaje de viviendas particulares habitadas con 5 años o menos de antigüedad, por entidad federativa

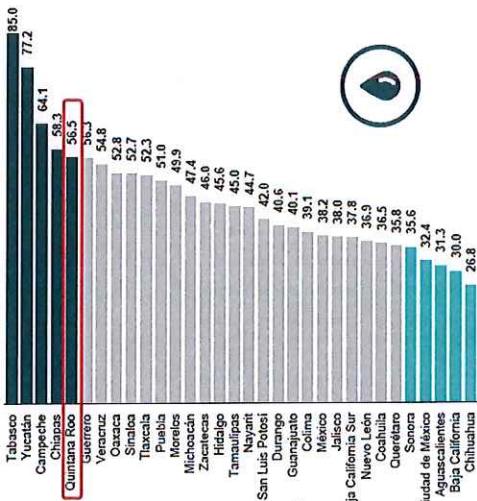


Nota: Las áreas en menor al 100% porque se excluye las viviendas que no especificaron su antigüedad, equivalente a 3.6 por ciento. Fuente: INEGI. Encuesta Nacional de Vivienda 2020.



VPH PROBLEMAS DE HUMEDAD O FILTRACIONES DE AGUA

Porcentaje de VivPH con problemas estructurales de humedad o filtraciones de agua en cimientos, muros o techos, por entidad federativa



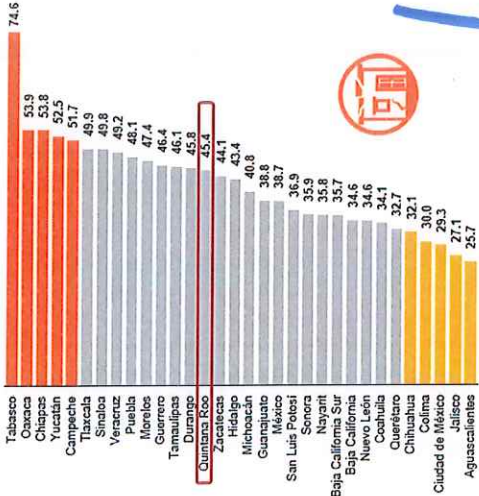
15.6 mill VivPH con problemas de humedad



Fuente: INEGI, Encuesta Nacional de Vivienda 2020.

VivPH PROBLEMAS DE GRIETAS O CUARTEADURAS

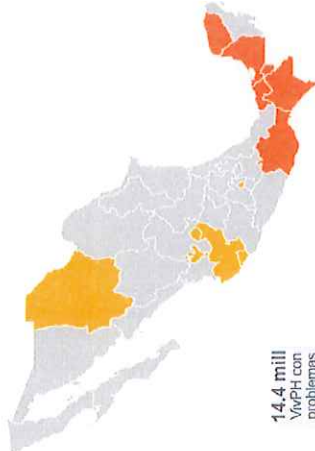
Porcentaje de VivPH con problemas estructurales de grietas o cuarteaduras en techos o muros, por entidad federativa



14.4 mill VivPH con problemas de grietas o cuarteaduras

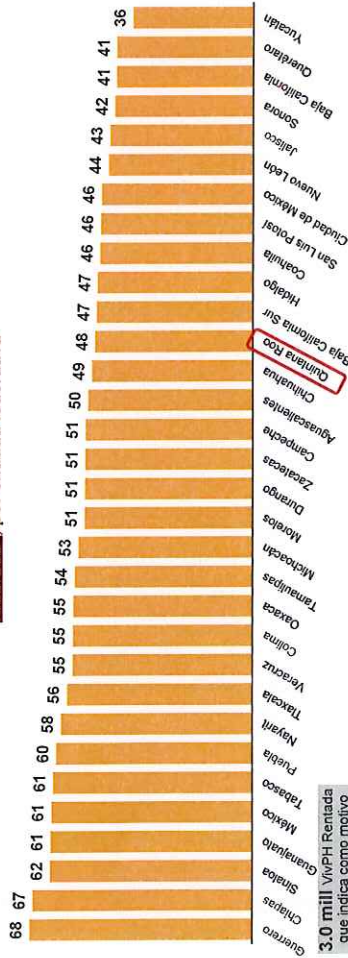


Fuente: INEGI, Encuesta Nacional de Vivienda 2020.



VivPH Rentadas MOTIVO DE RENTA POR ENTIDAD

Porcentaje de viviendas particulares habitadas rentadas cuyo motivo principal de renta es "no tiene acceso a crédito o no tiene recursos", por entidad federativa



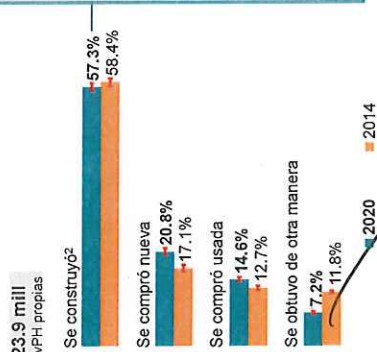
3.0 mill VivPH Rentada que indica como motivo no tener acceso a crédito o no tiene recursos



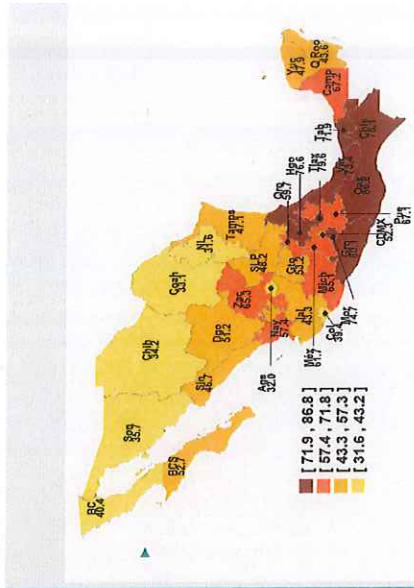
Fuente: INEGI, Encuesta Nacional de Vivienda 2020.

VivPH Propias POR FORMA DE ADQUISICIÓN

Distribución porcentual de VivPH propias¹ según forma de adquisición



Fuente: INEGI, Encuesta Nacional de Vivienda 2020.



Fuente: INEGI, Encuesta Nacional de Vivienda 2020.

VivPH Propias CRÉDITOS VIGENTES

3.8 mill VivPH con algún crédito vigente

Distribución porcentual de VivPH propias adquiridas nuevas o usadas con algún crédito vigente, según fuente de financiamiento



Nota: La suma puede ser superior al 100% porque se puede tener más de una opción de financiamiento.
¹ Incluye créditos de una institución financiera privada (banco, asíel, caja de ahorro) y créditos de alguna organización no lucrativa.
 Fuente: INEGI, Encuesta Nacional de Vivienda 2020.

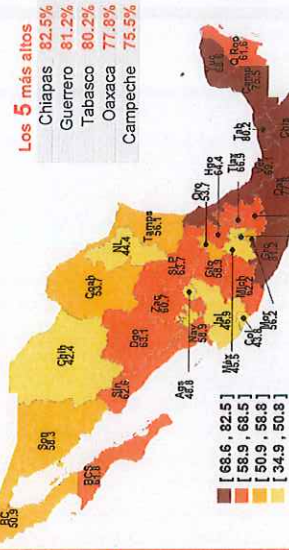
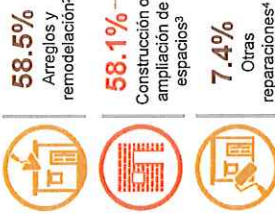
Porcentaje de VivPH propias adquiridas nuevas o usadas con crédito vigente de INFONAVIT por entidad federativa



VivPH Propias NECESIDAD DE CONSTRUCCIÓN O AMPLIACIÓN

23.9 mill VivPH propias

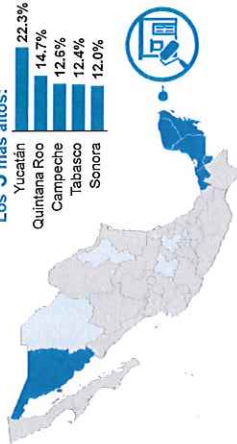
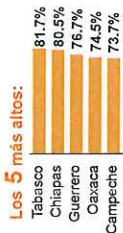
Porcentaje de VivPH propias¹ con necesidad de construcción o ampliación de espacios en la vivienda², por entidad federativa



Nota: La suma puede ser mayor al total porque una vivienda pudo reportar más de un tipo de necesidad.
¹ Incluye las que están pagando, propias e inquilinadas o en litigio.
² Incluye: reparar o colocar piso, cambiar ventanas o puertas, y arreglos o remodelaciones en la vivienda.
³ Incluye: ampliar o construir un baño, ampliar o modificar la cocina y construcción o ampliación de otros espacios en la vivienda.
⁴ Incluye: reparaciones o renovaciones y mantenimiento e instalaciones.
 Fuente: INEGI, Encuesta Nacional de Vivienda 2020.

VivPH Propias CON NECESIDAD DE ARREGLOS O DE REPARACIONES

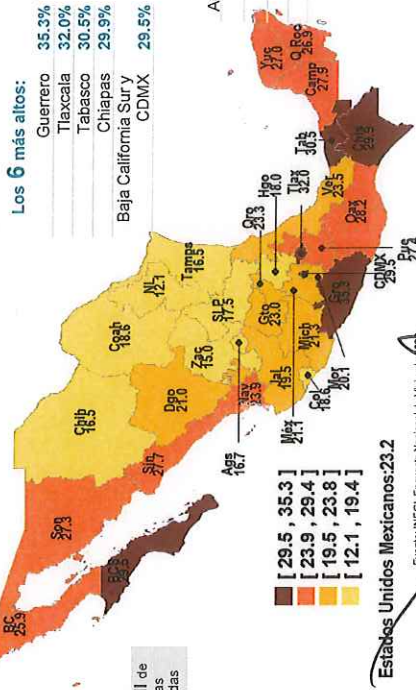
Entidades federativas con porcentajes más altos y más bajos de VivPH propias¹ con necesidad de arreglos y remodelación en la vivienda²



Nota: La suma puede ser superior al 100% porque se puede tener más de una opción de financiamiento.
¹ Incluye créditos de una institución financiera privada (banco, asíel, caja de ahorro) y créditos de alguna organización no lucrativa.
² Incluye: reparar o colocar piso, cambiar ventanas o puertas, y arreglos o remodelaciones en la vivienda.
 Fuente: INEGI, Encuesta Nacional de Vivienda 2020.

NECESIDAD DE RENTA, COMPRA O CONSTRUCCIÓN

Porcentaje de viviendas requeridas o necesarias para renta, compra o construcción en relación con el total de viviendas particulares habitadas por entidad federativa



Nota: La suma puede ser superior al total porque una vivienda pudo reportar más de un tipo de necesidad.
¹ Incluye las viviendas propias para las que está pagando, propias, inquilinadas o en litigio.
² Incluye: reparar o colocar piso, cambiar ventanas o puertas, y arreglos o remodelaciones en la vivienda.
³ Incluye: reparaciones o renovaciones y mantenimiento e instalaciones.
 Fuente: INEGI, Encuesta Nacional de Vivienda 2020.

Temas nuevos recomendados para consulta y/o descarga gratuita en el sitio INEGI.

• **SCINCE para escritorio. CPV2020.**
 Enlace [SCINCE 2020 \(inegi.org.mx\)](http://inegi.org.mx)

• **Estatísticas Censales a Escalas Geoelectorales. CPV2020 por Distrito y Sección electoral.**
 Enlace [Mapa Digital de México V6.3.0 \(inegi.org.mx\)](http://inegi.org.mx)

Para mayor información de la ENVI consulte el sitio www.inegi.org.mx/programas/envi/2020/

Gracias

Conociendo México
 800 111 46 34
www.inegi.org.mx
 atencion@inegi.org.mx

Facebook, Instagram, YouTube icons and INEGI Informa logo.